


# ILP

## Plan Operativo Institucional Año 2012



  
GERENCIA DE OPERACIONES  
INSTITUTO DE LEGALIZACIÓN DE LA PROPIEDAD  
• I.L.P. •

  
DIRECCIÓN EJECUTIVA  
INSTITUTO DE LEGALIZACIÓN DE LA PROPIEDAD  
• I.L.P. •

INSTITUTO LIBERTAD Y PROGRESO

San Salvador, Diciembre de 2011

## Índice

Contenido	Página
PRESENTACIÓN.....	2
1. LINEAMIENTOS ESTRATÉGICOS.....	2
2. MARCO LEGAL.....	3
3. OBJETIVO GENERAL.....	4
3.1 RECONSTRUCCIÓN (DESASTRES NATURALES).....	4
3.2 CALLES EN DESUSO.....	5
3.3 LÍNEAS FÉRREAS.....	6
3.4 DIAGNÓSTICOS.....	6
3.5 ESCRITURACIÓN ASENTAMIENTOS O PARCELACIONES.....	7
3.6 ESCRITURACIÓN IN SITU.....	7
3.7 CONVENIO FONAVIPO – FANTEL.....	8
3.8 CONVENIO FOSAFFI.....	9
3.9 CONVENIO ONU-HABITAT.....	9
3.10 CONVENIO MINISTERIO DE RELACIONES EXTERIORES- NAHUATERIQUE.....	10
4. OBJETIVOS ESPECIFICOS Y METAS.....	10
4.1 Unidad de Ingeniería/Mediciones.....	10
4.2 Unidad Jurídica.....	11
4.3 Unidad de Promoción.....	11
4.4 Unidad de Registro.....	12
5. ESTRATEGIA GENERAL.....	13
6. PLAZO.....	14
7. UBICACIÓN GEOGRÁFICA.....	14
8. NIVELES DE COORDINACIÓN.....	21
9. ANEXOS.....	25

## **PRESENTACIÓN**

El Instituto Libertad y Progreso, (ILP) es una unidad gubernamental descentralizada creada en febrero de 1991 con el objeto de proporcionar, al Gobierno de la República, la asistencia técnica así como promover, procurar, facilitar y asegurar los recursos para la titulación de inmuebles y agilizar su inscripción registral, en proyectos de interés social en beneficio de personas de escasos recursos económicos que habitan en tugurios y zonas marginales del país.

Acorde al espíritu con el cual la Institución fue creada, en 2012, se procurará mediante una reforma al Decreto Ejecutivo de creación de ILP, la actualización de sus objetivos y en consecuencia, la modificación de su razón social a INSTITUTO DE LEGALIZACIÓN DE LA PROPIEDAD, más acorde a su misión y visión institucional.

En esta oportunidad, presentamos el Plan Operativo Anual, un documento de trabajo en el cual se concretiza y define de manera específica los programas, proyectos, acciones y actividades prioritarias, que ejecutará el Instituto Libertad y Progreso, en adelante ILP, en el período de un año, en relación directa con lo establecido en el Plan de Acción institucional del año 2012 y tiene como propósito fundamental orientar la ejecución de los objetivos institucionales convirtiéndolos en objetivos y metas evaluables a corto plazo.

Se expondrán los lineamientos estratégicos, el marco legal aplicable, así como exponer en detalle los diferentes Programas o Proyectos que ejecutará ILP, los objetivos generales y específicos de cada uno de ellos, así como las metas, indicadores de gestión, plazo y cronograma de actividades, entre otros.

Se prevé que en 2012, se agregarán nuevos programas en los cuales ILP tendrá una participación valiosa, enmarcados en el "Programa de Vivienda y Mejoramiento Integral de Asentamientos Urbanos Precarios Fase II", lo cual está financiado por el Contrato de Préstamo 2373/OC-ES suscrito el 4 de noviembre de 2010 y aprobado el 21 de julio de 2011<sup>1</sup> entre el Gobierno de El Salvador y el Banco Interamericano de Desarrollo. Específicamente ILP trabajará en coordinación con el Viceministerio de Vivienda y Desarrollo Urbano como ejecutor en representación del Ministerio de Obras Públicas, Transporte, Vivienda y Desarrollo Urbano en los siguientes Componentes, de conformidad a sus manuales operativos y los convenios que se suscriban: Componente I. Subsidios para Vivienda Social, sub componente Emergencias Habitacionales, Componente II. Mejoramiento integral de asentamientos urbanos precarios y Componente III. Lotificaciones de desarrollo progresivo y legalización de la propiedad,

Por lo anterior, el Plan Operativo podrá reajustarse en cuanto a los objetivos, metas, programas, proyectos, acciones y actividades, en base a las condiciones y circunstancias que se presentan durante el año y a los cambios no previstos.

### **1. LINEAMIENTOS ESTRATÉGICOS**

A continuación se presentan la Misión, Visión y Valores institucionales.

---

<sup>1</sup> Publicado en el Diario Oficial N° 144, Tomo 392, de fecha 8 de agosto de 2011

## **MISIÓN**

Brindar Seguridad Jurídica sobre la propiedad de la tierra a las familias de escasos recursos económicos.

## **VISIÓN**

Ser la Institución Gubernamental especializada en proporcionar asistencia técnica y desarrollar programas de legalización de inmuebles para brindar seguridad jurídica a las familias de escasos recursos económicos de forma ágil, eficiente, segura y a bajo costo.

## **VALORES INSTITUCIONALES**

- Lealtad
- Responsabilidad
- Honestidad
- Calidad
- Integridad

## **2. MARCO LEGAL**

- Decreto de Creación del Instituto Libertad y Progreso. Decreto No. 17 de fecha 21 de febrero de 1992.
- Ley especial para Legalización de las Calles, Tramos de Calles, Carreteras, de Derecho de Vías y Antiguos Derechos de Vía". Decreto No. 41 de fecha de 10 de junio de 2010.
- Ley para la desafectación y traspaso de los terrenos del tramo ferroviario en Desuso a favor de las familias e instituciones que la habitan. Decreto No. 378 de fecha de 10 de junio de 2010.
- Reglamento para la Calificación de Proyectos de Interés Social por parte del Instituto Libertad y Progreso.
- Normas Técnicas de Control Interno del Instituto Libertad y Progreso.
- Convenio de cooperación catastral y registral entre CNR e ILP otorgado el 29 de junio de 2011.
- Convenio para escrituración e Inscripción de lotes a familias beneficiadas en Nuevos Asentamientos Humanos" suscrito entre el Fondo Nacional de Vivienda Popular FONAVIPO e ILP.
- Convenio de Ejecución y Transferencia de Fondos para la ejecución de los procesos de Legalización y escrituración individual a favor de familias afectadas por la tormenta IDA suscrito entre VMVDU e ILP el 15 de octubre de 2010.
- Convenio de cooperación entre FOSAFFI e ILP otorgado el 1 de julio de 2011.
- Convenio de cooperación entre ONU-HABITAT e ILP otorgado el 4 de octubre de 2011.
- Convenio de cooperación entre el Ministerio de Relaciones Exteriores e ILP para legalizar los inmuebles en las zonas delimitadas por la Sentencia de la Corte Interamericana de Justicia.



### 3. OBJETIVO GENERAL

Este Plan Operativo Institucional comprende trabajar en 10 Programas y/o Proyectos durante el año 2012, de conformidad al Plan de Acción.

N°	PROGRAMA Y/O PROYECTOS	Cantidad de Proyectos	Beneficiarios Estimados
1	Reconstrucción (Desastres Naturales)	14	1879
2	Calles en Desuso	10	605
3	Líneas Férreas	10	391
4	Diagnósticos	96	7,226
5	Escrituración (Asentamientos/Parcelaciones)	37	1,791
6	Escrituración IN SITU		7
7	Escrituración FANTEL	9	17
8	Convenio FOSAFFI	1	49
9	Convenio ONU HABITAT		157
10	Convenio R.R.E.E. (Nahuaterique)	1	675
	TOTAL	178	12,797

#### 3.1 RECONSTRUCCIÓN (DESASTRES NATURALES)

En El Salvador existe un alto nivel de riesgo para la ocurrencia de desastres naturales. En los últimos 20 años se ha presenciado un incremento significativo en la ocurrencia, severidad e intensidad de los mismos; registrándose más de 12 desastres de gran magnitud, que han significado más de 4 mil fallecidos, más de 2 millones de damnificados y más de 3 mil millones de dólares en pérdidas.<sup>2</sup>

Es así como el Gobierno de El Salvador, a lo largo de estos últimos años ha realizado Programas para la atención de familias de escasos recursos que han sido afectadas en sus viviendas a raíz de desastres naturales tales como: Los terremotos de enero y febrero de 2001, Enjambre sísmico de Ahuachapán en diciembre de 2006, Tormenta Tropical Stan, Tormenta Tropical Ida y últimamente la Depresión Tropical 12-E, entre otras.

Por lo anterior, el Viceministerio de Vivienda y Desarrollo Urbano suscribió con el ILP un Convenio de Ejecución y Transferencia de Fondos para la ejecución de los procesos de Legalización y escrituración individual a favor de familias afectadas por la tormenta IDA, lo cual implica la prestación de servicios de levantamientos topográficos con fines de compra y Diseño de nuevos asentamientos y el proceso de legalización parara transferir los lotes a familias beneficiadas con Viviendas.

<sup>2</sup> Datos obtenidos de la Mesa Permanente para la Gestión del Riesgo.

El Plan de Acción del ILP 2012 estima 14 proyectos a trabajar con 1879 beneficiarios aproximadamente, comprendidos en dos etapas a) Previa de legalización / Compra/ Diseño) y b) Legalización de dichos proyectos una vez que las viviendas estén realizadas. (Ver Anexo 1. Universo Reconstrucción – Desastres Naturales). Dichos proyectos se encuentran ubicados en 5 Departamentos y 13 Municipios.

Para la ejecución de este Universo se trabajará en este año en la elaboración de un Decreto Legislativo Especial que beneficie a las familias, ya que el Decreto Legislativo 800 y sus respectivas prórrogas, que contenía la *Ley Transitoria para Agilizar Diligencias de Legalización de Derecho de Propiedad o Posesión a favor de las Personas afectadas por los Terremotos de enero y Febrero de 2001, Tormenta Tropical Stan, Erupción del Volcán de Santa Ana o Ilamatepec, Enjambre Sísmico del Departamento de Ahuachapán y Tormenta Tropical Ida* finalizó su período de vigencia al 31 de diciembre del 2011. Por esta razón se hace necesario proponer un nuevo Decreto Legislativo que incorpore a los afectados de la Tormenta 12E y a familias de escasos recursos, ya que el decreto establece procedimientos ágiles, propicia la reducción de trámites y costos en los procesos de legalización y por otra parte, exime de pago de derechos de registro y catastro a las familias beneficiarias.

### **3.2 CALLES EN DESUSO**

A raíz de la creciente necesidad de vivienda, un número considerable de familias de escasos recursos económicos han poseído de hecho antiguas calles, carreteras o derechos de vía siendo facultad de la Asamblea Legislativa, declararlos en desuso aquellos que han perdido el fundamento de su construcción, debido al desarrollo de nuevas vías.

Los proyectos que se atenderán en este Programa son aquellos contenidos en el Decreto Legislativo No. 41. "Ley Especial para la Legalización de las Calles, Tramos de Calles, de Carretera, de Derechos de Vía y Antiguos Derechos de Vía, Declarados en Desuso y Desafectados como de Uso Público, para ser Transferidas en Propiedad a las Familias de Escasos Recursos Económicos que las Habitan, a través del Fondo Nacional de Vivienda Popular" de fecha 10 de junio de 2009, publicado en el Diario Oficial N° 129, Tomo 384 de fecha 13 de julio de 2009.

El Instituto Libertad y Progreso (ILP) ha realizado acciones conjuntas con el MOPTVDU, VMVDU, FONAVIPO, para la legalización de las comunidades contenidas en el D.L. N° 41, tales como inspecciones de campo, análisis jurídicos, catastrales y registrales, verificaciones de las condiciones de la habitabilidad de las familias, resultando que solamente 10 de ellas pueden continuar con el proceso de legalización.

En este sentido, ILP realizó en 2011 levantamientos topográficos, los cuales se encuentran en proceso de aprobación de las instituciones competentes y para el año 2012 se espera la legalización de 10 comunidades ubicadas en 6 departamentos, en 8 municipios, beneficiando un aproximado de 605 Familias. (Ver Anexo 2. Universo Calles en Desuso)

Para el año 2012, también se espera la aprobación por parte de la Asamblea Legislativa de la reforma al D.L. 41, solicitada por el Señor Ministro de Obras Públicas, Transporte, Vivienda y Desarrollo

Urbano, el cual contiene, entre otras cosas, modificaciones que agilizarán los procesos de legalización a favor de las familias y que impidió que fueran legalizadas en el año 2011.

Este universo podrá ampliarse a nuevas comunidades que se encuentren asentadas en calles que sean declaradas en desuso y desafectadas del uso público por la Asamblea Legislativa.

### **3.3 LÍNEAS FÉRREAS**

Bajo este universo se trabajarán los tramos ferroviarios desafectados por Decreto Legislativo N° 378, que contiene la “Ley para desafectación y Traspaso de los Terrenos de Tramos Ferroviarios en Desuso a favor de las familias e instituciones que las habitan”<sup>3</sup>.

ILP ha realizado acciones conjuntas con el MOPTVDU, VMVDU, FONAVIPO para la legalización de las comunidades contenidas en el D.L. N° 378, tales como inspecciones de campo, análisis jurídicos, catastrales y registrales, verificaciones de las condiciones de la habitabilidad de las familias, resultando que solamente 10 de ellas pueden continuar con el proceso de legalización.

ILP en 2011, realizó el levantamiento topográfico de las 10 comunidades, los cuales se encuentran en proceso de aprobación de las instituciones competentes y para el año 2012, se ha proyectado la legalización de 391 Familias, distribuidas así: 305 familias se legalizarán en 9 Comunidades y 86 familias que se legalizarán individualmente (IN SITU) como titulaciones, directamente a favor de las familias. Dichas comunidades se encuentran ubicadas en 6 Municipios, en 5 departamentos. (Ver Anexo 3. Universo Líneas Férreas).

Este universo podrá ampliarse a nuevas comunidades que se encuentren asentadas en calles que sean declaradas en desuso y desafectadas del uso público por la Asamblea Legislativa.

### **3.4 DIAGNÓSTICOS**

Este universo considera las solicitudes de legalización que se reciben de familias de escasos recursos, Instituciones Públicas, Organismos No Gubernamentales, Alcaldías Municipales, Comunidades. Para llevar a cabo la atención a dichas solicitudes, ILP debe realizar un diagnóstico desde el punto de vista, social, técnico, jurídico, registral y catastral, a fin de determinar si el inmueble es factible de ser legalizado. Asimismo, se realizan inspecciones conjuntas con el Viceministerio de Vivienda y Desarrollo Urbano o las Alcaldías Municipales con Planes de Desarrollo Local para que determinen desde el punto de vista de la habitabilidad si el proyecto cumple con las condiciones para ser legalizado.

En el año 2012, el ILP atenderá 24 solicitudes ubicadas en 8 Departamentos, 19 Municipios, para un aproximado de 2,800 familias. Asimismo, se finalizará los procesos de 36 solicitudes que se iniciaron

---

<sup>3</sup> D.L. 378, de fecha 10 de junio de 2010, publicado en el Diario Oficial N° 129, Tomo 388 de fecha 9 de julio de 2010.



en el año 2011, (14 departamentos, 25 municipios, 2202 familias) finalizando con los informes finales de diagnóstico que determinan si procede o no los procesos de legalización. (Ver Anexo 4. Universo Diagnóstico)

Los proyectos que se determinan ser factibles de legalizar se trasladan a Universo de Escrituración de Asentamientos o Parcelaciones o en su caso, Escrituración IN SITU dependiendo del tipo de proceso de legalización a seguir.

Asimismo, se incluyen 36 expedientes ubicados en 10 departamento, 18 municipios para un aproximado de 2224 familias, de los cuales se realizarán las notificaciones de los respectivos informes legales a las comunidades.

Este universo se irá incrementando durante el año 2012 según las solicitudes que ingresen a la Institución.

### **3.5 ESCRITURACIÓN ASENTAMIENTOS O PARCELACIONES**

En este apartado se han agrupado los proyectos de escrituración de familias de escasos recursos económicos que ocupan asentamientos o parcelaciones y cuya legalización es factible de conformidad al Informe Final de Diagnóstico. En estos proyectos se inicia con el levantamiento topográfico, luego, son realizados los trámites de aprobación de las distintas instituciones competentes tales como Viceministerio de Vivienda y Desarrollo Urbano, Ministerio del Medio Ambiente y Recursos Naturales, en su caso, Alcaldías con planes de desarrollo local, (OPAMSS, OPLAGEST, OPVSA, ODUAMSO, etc.) Centro Nacional de Registros, entre otros.

En el año 2012, se proyecta legalizar a 1,830 familias que ocupan 35 asentamientos, ubicados en 11 departamentos 27 municipios. (Ver Anexo 5. Universo Escrituración Asentamientos o Parcelaciones). La mayoría de los proyectos son expedientes que iniciaron el proceso de escrituración en años anteriores, por lo que se encuentran en diferentes etapas del proceso y la escrituración estará sujeta a las aprobaciones que se obtengan de las distintas instancias competentes. Asimismo se incluye la escrituración de 10 beneficiarios remanentes de 3 comunidades: Distrito Italia I, Distrito Italia II y La Asunción, los cuales han sido solicitada su escrituración por FONAVIPO para este año 2012.

### **3.6 ESCRITURACIÓN IN SITU**

Bajo este rubro se han agrupado las solicitudes de legalización de inmuebles IN SITU a favor de familias de escasos recursos económicos que proceden legalizar, una vez se ha cumplido con el Diagnóstico. La particularidad de estos proyectos radica en que los inmuebles no forman agrupaciones, sino se encuentran dispersos y por lo tanto su proceso de escrituración es individual por cada caso.



Los 7 Proyectos Escrituración IN SITU a atenderse en este universo corresponden a arrastre de universos trabajados anteriormente y que en el año 2012 se espera culminar con el proceso de legalización. (Ver anexo 6. Universo Escrituración IN SITU) Dichos beneficiarios se encuentran ubicados en 3 departamentos, 4 municipios.

### **3.7 CONVENIO FONAVIPO – FANTEL**

Los proyectos trabajados por ILP en este rubro, se determinaron de conformidad al “Convenio para escrituración e Inscripción de lotes a familias beneficiadas en Nuevos Asentamientos Humanos” suscrito entre el Fondo Nacional de Vivienda Popular FONAVIPO e ILP, y cuyo objetivo principal es que ILP realice gestiones para escriturar e inscribir los lotes que se les asignen por parte de FONAVIPO a las familias que sean beneficiadas en Nuevos Asentamientos Organizados, NAO’s, a familias afectadas por los terremotos de enero y febrero de 2001, habiéndose a la fecha ejecutado los fondos trasladados dentro de ese convenio. Sin embargo, existen lotes remanentes pendientes de escrituración los cuales están siendo ejecutados con fondos propios de ILP dentro del marco de cooperación interinstitucional del sector Vivienda.

En este universo, originalmente comprende 27 proyectos, distribuidos en 6,294 lotes habitacionales, de los cuales a la fecha se encuentran escriturados 5,707 lotes a favor de familias de escasos recursos económicos, quedando pendientes de escrituración 587 lotes, 448 del proyecto Pequeña Inglaterra (inmueble aún no inscrito a favor de FONAVIPO) y 139 lotes remanentes.

A la fecha FONAVIPO, de los 139 lotes remanentes ha enviado a escrituración a 17 beneficiarios de 9 Proyectos, ubicados en 5 Departamentos, 8 municipios, para el año 2012, lo cual puede incrementarse a medida que FONAVIPO remita a ILP la información completa para realizar la escrituración correspondiente. (Ver Anexo 7. Escrituración CONVENIO FONAVIPO FANTEL)

Se espera en este año liquidar el convenio con FONAVIPO debido a que fueron ejecutados los fondos transferidos a ILP por este convenio, y los lotes pendientes de escriturar serán legalizados por ILP con fondos propios.

Estos proyectos fueron beneficiados con la Ley de “Ley Especial para Agilizar Diligencias de Legalización de Derecho de Propiedad o Posesión a favor de Personas afectadas por los Terremotos de enero y Febrero de 2001, Tormenta Tropical Stan, Erupción del Volcán de Santa Ana o Ilimatepec, Enjambre Sísmico del Departamento de Ahuachapán, y Tormenta Tropical Ida”, la cual perdió su vigencia al 31 de diciembre de 2011, por lo que se ha propuesto ante el Señor Ministro de Obras Públicas, Transporte, Vivienda y Desarrollo urbano el Proyecto de Ley para el nuevo Decreto Legislativo que atienda a esta población, así como a las personas de escasos recursos económicos y además a los afectados por la Depresión Tropical 12E, ocurrida en Octubre de 2011 así cualquier otros fenómeno que suceda y sea calificado como Desastre Natural.

### **3.8 CONVENIO FOSAFFI**

El Fondo de Saneamiento y Fortalecimiento Financiero (FOSAFFI), en virtud de su función de recuperación de la cartera de préstamos ha adquirido inmuebles que son ocupados por familias de escasos recursos económicas en asentamientos, parcelaciones, lotificaciones desarrolladas sin autorización, comunidades, por lo anterior, se suscribió un convenio de cooperación interinstitucional el día 1 de julio de 2011, para la ejecución de los procesos de levantamiento topográfico, legalización y escrituración individual de Inmuebles propiedad de FOSAFFI que se encuentran ocupados por familias de escasos recursos económicos antes mencionadas.

En este sentido se ha recibido de FOSAFFI, a la fecha, un proyecto denominado VISTA DEL MAR, ubicado en la ciudad y Departamento de La Libertad, de un aproximado de 49 beneficiarios, 75 lotes. El Proyecto se encuentra presentado a la Oficina de Planificación de la Región La Libertad, OPAMUR, para su aprobación. (Ver anexo 8. Universo Convenio FOSAFFI)

Se espera que durante el año 2012, este universo pueda incrementarse a raíz de nuevas solicitudes que se realicen por parte de FOSAFFI.

### **3.9 CONVENIO ONU-HABITAT**

El Programa Conjunto F-ODM, ejecutado por ONU HABITAT, apoyado en el Instituto Libertad y Progreso, ILP, en 21 octubre de 2010, suscribieron un contrato de asesoría y apoyo legal para la legalización de predios y participación en mesas de trabajo e intercambio de experiencias que incluyó la investigación caso por caso de las familias del Asentamiento Santa Carlota y aldeaños. En virtud de los resultados obtenidos en dicha investigación ONU HABITAT e ILP suscribieron un nuevo convenio en octubre de 2011, en el cual tiene por objeto realizar el proceso de regularización y legalización a favor de las familias del Municipio de Apopa inmersas en el programa conjunto F-ODM con la finalidad de garantizar la seguridad jurídica de la tenencia de los inmuebles que habitan respaldadas por el documento jurídico correspondiente debidamente inscrito.

En este contexto, el universo a trabajar en este Convenio son los siguientes: Asentamiento Santa Carlota y Aldeaños el cual comprende los siguientes Asentamientos: Santa Carlota I, Santa Carlota II y Campo de Oro, ubicados en Apopa, San Salvador y el Asentamiento El Sitio, ubicado en Apopa, San Salvador, todas las cuales tienen características IN SITU.

De la investigación realizada en el año 2010, en los asentamientos Santa Carlota y Aldeaños se cuenta con un universo de 110 familias que aún no tienen título inscrito. Por el tiempo transcurrido se iniciará con la actualización de la situación jurídica de cada lote y se harán visitas a los propietarios para obtener el consentimiento para transferir los lotes. Asimismo, en el año 2011 se determinó que en el Asentamiento El Sitio, 76 familias no tienen título inscrito, de los cuales solamente proceden iniciar 47 por encontrarse la documentación completa y 29 que no procede iniciar hasta que se cumplan con los requisitos legales. (Ver anexo 9. Universo Convenio ONU HABITAT).

Este Universo podrá verse disminuido ya que la adquisición de los lotes está relacionado a la cancelación de lotes al propietario registral, consentimiento de los propietarios de los inmuebles y los beneficiarios y del saneamiento de la situación registral.

Asimismo, ILP realizará informes legales de otros lotes para ser adquiridos como zonas verdes o equipamiento social para dichos Asentamientos.

En el cumplimiento del presente convenio este universo ONU HABITAT también está interesado en la adquisición de terrenos para equipamiento social y zonas verdes para dichas comunidades, para lo cual solicitará diagnósticos de los inmuebles identificados y su respectiva legalización.

### **3.10 CONVENIO MINISTERIO DE RELACIONES EXTERIORES- NAHUATERIQUE**

Con el fin de brindar la legalidad de los derechos de propiedad así como la posesión, tenencia y otros derechos sobre la tierra en los territorios delimitados por la Sentencia de la Corte Internacional de Justicia de 11 de septiembre de 1992, el Ministerio de Relaciones Exteriores, suscribió con ILP un nuevo Convenio de Cooperación, para ejecutar un Programa de legalización de los derechos de propiedad, posesión y tenencia de la tierra a favor de los nacionales de El Salvador y Honduras, que hayan quedado en territorio de El Salvador. La Sección El Salvador de la Comisión de Seguimiento El Salvador Honduras, será la ejecutora con quien se coordinará ILP para el proceso de legalización a favor de los salvadoreños y hondureños que hayan quedado en territorio salvadoreño.

ILP iniciará la verificación de 625 parcelas que se encuentran en territorio salvadoreño y realizará el proceso de escrituración a los casos que se determinen que procede el proceso de legalización. La Comisión de Seguimiento El Salvador-Honduras, sección El Salvador proporcionará los listados de los beneficiarios a ser legalizados.

El proceso de legalización se realizará conforme a la "Ley Especial Para la Legalización de los Derechos de Propiedad, Posesión y Tenencia de la Tierra, en las Zonas Delimitadas por Sentencia de la Corte Internacional de Justicia del 11 de Septiembre de 1992." <sup>4</sup> que permitirá ejecutar en forma ágil y expedita los procesos de legalización a favor de los poseedores de parcelas que aún no cuenten con título de propiedad inscrito.

En resumen, los proyectos y beneficiarios como titulación in situ a trabajarse durante el año 2012, se muestran en el Anexo 10. Nahuaterique.

## **4. OBJETIVOS ESPECIFICOS Y METAS**

Los objetivos específicos durante el año 2012 están definidos en función de los Indicadores de Gestión de la Gerencia de Operaciones del Instituto Libertad y Progreso, a continuación se presentan los Objetivos Específicos por Unidad:

### **4.1 Unidad de Ingeniería/Mediciones**

<b>N°</b>	<b>Indicador</b>	<b>Unidad de Medida</b>	<b>Documento de Respaldo</b>	<b>Meta Anual</b>
1	Inspección Técnica Catastral	Inmueble	Informe Inspección Técnica	38

<sup>4</sup> D.L. 463 de fecha 8 de noviembre de 2007, Publicado en el Diario Oficial de fecha 6 de diciembre de 2007, N°: 228 Tomo: 377



2	Mediciones Topográficas	Lotes	Informe	960
3	Procesamiento y Elaboración de Planos	Lotes	Plano Borrador	1225
4	Aprobación Técnica de Planos	Lotes	Plano firmado y sellado	1200
5	Elaboración de Descripciones Técnicas	Lotes	Descripción Técnica	2015
6	Mediciones Topográficas para Compra/Diseño	Inmueble	Informe	2
7	Procesamiento y Elaboración de Planos para Compra/Diseño	Inmueble	Plano borrador	4
8	Aprobación Técnica de Planos para Compra/Diseño	Inmueble	Plano firmado y sellado	3
9	Elaboración de Descripciones Técnicas para Compra/Diseño	Inmueble	Descripción Técnica	1

#### **4.2 Unidad Jurídica**

<b>N°</b>	<b>Indicador</b>	<b>Unidad de Medida</b>	<b>Documento de Respaldo</b>	<b>Meta Anual</b>
10	Elaboración de Informe Legal / Calificación Jurídica para Compra/Diseño	Informe	Informe	5
11	Análisis Jurídicos	Inmueble	Análisis Jurídico	38
12	Escrituración de Actos Previos	Beneficiarios	Testimonio	66
13	Escrituración Individual	Beneficiarios	Testimonio	2077
14	Escrituración de Actos Previos para Compra/Diseño	Escritura	Testimonio	4

#### **4.3 Unidad de Promoción**

<b>N°</b>	<b>Indicador</b>	<b>Unidad de Medida</b>	<b>Documento de Respaldo</b>	<b>Meta Anual</b>
15	Diagnóstico de Campo / Ficha Jurídica	Informe	Diagnóstico/Ficha Jca.	38
16	Informe Final del Diagnóstico / Calificación Jurídica	Informe	Informe/Calificación Jca.	38



#### 4.4 Unidad de Registro

N°	Indicador	Unidad de Medida	Documento de Respaldo	Meta Anual
17	Estudios Registrales	Inmueble	Informe o Consulta Registral	38
18	Mantenimiento Catastral	Matrícula	Lista de Matrículas	2255
19	Inscripción de Documentos	Inscripción	Escritura Inscrita	1313
20	Mantenimiento Catastral para Compra/Diseño	Matrícula	Lista de Matrículas	3
21	Inscripción de Documentos para Compra/Diseño	Inscripción	Escritura Inscrita	427

#### METAS MENSUALES DEL AÑO 2012.

A continuación se presentan las metas mensuales durante el año 2012, las cuales serán ejecutadas considerando los diferentes Programas y /o Proyectos determinados en este Plan. Con el propósito de estandarizar la unidad de medida con los costos estándares, se considera utilizar un promedio de 50 beneficiarios por Comunidad.

N°	Indicadores de Gestión	Unidad de Medida	AÑO 2012												Total
			Ene	Feb	Mar	Abr	May	Jun	Jul	Ago	Sep	Oct	Nov	Dic	
1	Diagnóstico de Campo / Ficha Jurídica	Informe	6	4	4	3	4	4	2	3	2	2	2	2	38
2	Inspección Técnica Catastral	Inmueble	6	4	4	3	4	4	2	3	2	2	2	2	38
3	Análisis Jurídicos	Inmueble	6	4	4	3	4	4	2	3	2	2	2	2	38
4	Estudios Registrales	Inmueble	6	4	4	3	4	4	2	3	2	2	2	2	38
5	Informe Final del Diagnóstico / Calificación Jurídica	Informe	6	4	4	3	4	4	2	3	2	2	2	2	38
6	Mediciones Topográficas	Lotes	175	123	97	75	75	75	60	50	60	60	60	50	960
7	Procesamiento y Elaboración de Planos	Lotes	150	200	150	75	75	100	100	75	75	75	75	75	1225
8	Aprobación Técnica de Planos	Lotes	100	250	150	100	75	75	75	75	100	75	75	50	1200
9	Elaboración de Descripciones Técnicas	Lotes	15	25	75	75	75	75	400	400	400	400	75	0	2015
10	Escrituración de Actos Previos	Beneficiarios	3	1	1	1	1	12	20	8	10	6	3	0	66

11	Escrituración Individual	Beneficiarios	5	3	3	3	3	50	200	400	400	450	450	110	<b>2077</b>
12	Mantenimiento Catastral	Matrícula	130	5	5	5	5	250	250	250	450	450	450	5	<b>2255</b>
13	Inscripción de Documentos	Inscripción	130	5	5	5	8	150	200	200	200	200	200	10	<b>1313</b>
14	Elaboración de Informe Legal / Calificación Jurídica para Compra/Diseño	Informe	3	1	0	0	0	1	0	0	0	0	0	0	<b>5</b>
15	Mediciones Topográficas para Compra/Diseño	Inmueble	0	1	1	0	0	0	0	0	0	0	0	0	<b>2</b>
16	Procesamiento y Elaboración de Planos para Compra/Diseño	Inmueble	1	2	1	0	0	0	0	0	0	0	0	0	<b>4</b>
17	Aprobación Técnica de Planos para Compra/Diseño	Inmueble	0	2	1	0	0	0	0	0	0	0	0	0	<b>3</b>
18	Elaboración de Descripciones Técnicas para Compra/Diseño	Inmueble	0	1	0	0	0	0	0	0	0	0	0	0	<b>1</b>
19	Escrituración de Actos Previos para Compra/Diseño	Escritura	1	0	1	0	2	0	0	0	0	0	0	0	<b>4</b>
20	Mantenimiento Catastral para Compra/Diseño	Matrícula	0	0	0	1	2	0	0	0	0	0	0	0	<b>3</b>
21	Inscripción de Documentos para Compra/Diseño	Inscripción	0	54	0	198	0	175	0	0	0	0	0	0	<b>427</b>

## 5. ESTRATEGIA GENERAL

Las estrategias planteadas para el cumplimiento del presente Plan Operativo son las siguientes

- Cumplimiento de los plazos y normativas para la tramitación de los procesos legales que la institución está ejecutando.
- Implementación de mejora del clima laboral en la Institución
- Fortalecimiento de las competencias del personal mediante capacitaciones en temas específicos a los procesos de legalización y a la mejora del clima laboral.
- Mejora en el Servicio al Usuario externo e interno.
- Elaborar Planificaciones de los Universos a ser atendidos e integrarlas entre si para un mejor control y supervisión de las mismas.
- Crear mecanismos de coordinación e integración con las diferentes instituciones participantes para el cumplimiento de las metas.
- Organizar equipos multidisciplinarios de trabajo por zonas entre el personal de las Unidades Operativas, para la ejecución de los diferentes requerimientos solicitados.
- Ejecutar análisis integrales de los documentos de inmuebles a trabajar, en las áreas técnicas de: Promoción, Jurídico, Ingeniería/Mediciones, Registro y Catastro.

- Contar con un Sistema de Información automatizado, actualizado y funcional, en apoyo a las diferentes unidades operativas y administrativas.
- Proponer proyectos de leyes especiales que otorguen beneficios a la población objeto.

## 6. PLAZO

El plazo del presente Plan Operativo Institucional es de un año, contado desde el 1 de enero de 2012 al 31 de diciembre de 2012.

## 7. UBICACIÓN GEOGRÁFICA

El Plan Operativo Institucional dará cobertura en los 14 departamentos y 81 Municipios, por lo cual la atención a los proyectos será orientada por zonas geográficas que se muestran a continuación:

Los Departamentos de San Salvador (4,409 familias), Sonsonate (912), La Libertad (1,125), La Paz (1,347), y Usulután (754) representan el 67% del universo identificado, para un total aproximado de 8,547 familias a atender en 43 municipios (53% de los municipios totales).

Gráfico 2. 81 Municipios por Departamento a trabajar en el año 2012



A continuación se presenta de conformidad a las zonas geográficas, la distribución de los universos.



Gráfico 3. Distribución Zona Occidental

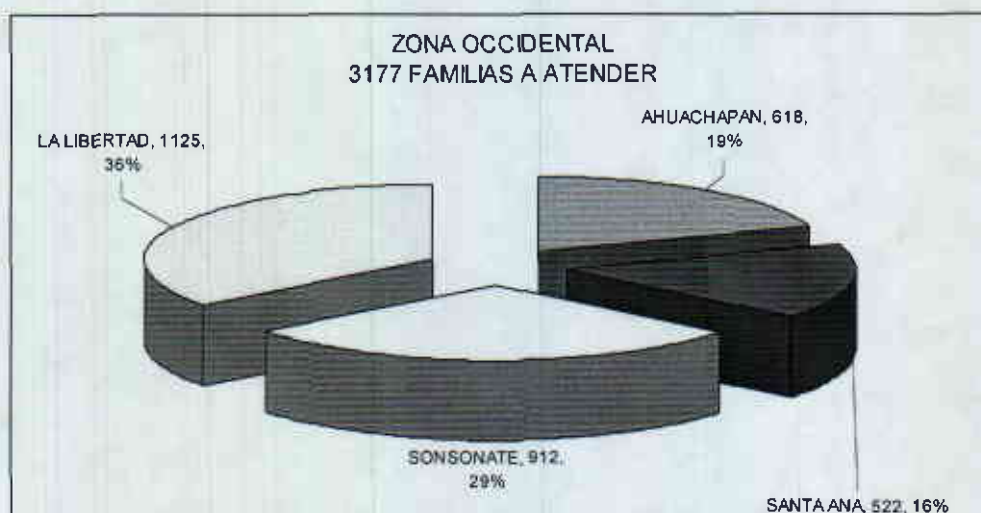


Tabla 23. Zona Occidental. Distribución de programas y/o proyectos por zona, departamento y municipio

ZONA	DEPARTAMENTO	MUNICIPIO	PROGRAMA/PROYECTO	BENEF	
01. OCCIDENTAL	01. AHUACHAPAN	AHUACHAPAN	DIAGNÓSTICO	453	
			ESCRITURACIÓN	47	
		Total AHUACHAPAN			500
		ATIQUIZAYA	ESCRITURACIÓN	83	
			IN SITU	2	
		Total ATIQUIZAYA			85
		SAN LORENZO	DIAGNÓSTICO	32	
		Total SAN LORENZO			32
		TACUBA	FANTEL	1	
		Total TACUBA			1
	Total 01. AHUACHAPAN			618	
	02. SANTA ANA	CHALCHUAPA	DIAGNÓSTICO	98	
			ESCRITURACIÓN	142	
		Total CHALCHUAPA			240
		SAN SEBASTIAN SALITRILLO	DIAGNÓSTICO	71	
		Total SAN SEBASTIAN SALITRILLO			71
		SANTA ANA	DIAGNÓSTICO	211	
	Total SANTA ANA			211	
	Total 02. SANTA ANA			522	
03. SONSONATE	ACAJUTLA	ESCRITURACIÓN	42		
		LÍNEAS FERREAS	137		
	Total ACAJUTLA			179	
	ARMENIA	DIAGNÓSTICO	124		
	Total ARMENIA			124	
	CALUCO	CALLES EN DESUSO	13		
	Total CALUCO			13	
	CUISNAHUAT	DIAGNÓSTICO	87		
	Total CUISNAHUAT			87	
NAHUILINGO	FANTEL	1			



ZONA	DEPARTAMENTO	MUNICIPIO	PROGRAMA/PROYECTO	BENEF
		Total NAHUILINGO		1
		NAHUIZALCO	DIAGNÓSTICO	205
			ESCRITURACIÓN	128
		Total NAHUIZALCO		333
		SAN ANTONIO DEL MONTE	DIAGNÓSTICO	49
		Total SAN ANTONIO DEL MONTE		49
		SAN JULIAN	FANTEL	3
		Total SAN JULIAN		3
		SANTA CATARINA MASAHUAT	DIAGNÓSTICO	122
			FANTEL	1
		Total SANTA CATARINA MASAHUAT		123
	Total 03. SONSONATE			912
	05. LA LIBERTAD	COLON	LÍNEAS FERREAS	27
		Total COLON		27
		COMASAGUA	ESCRITURACIÓN	22
			FANTEL	7
		Total COMASAGUA		29
		LA LIBERTAD	DIAGNÓSTICO	40
			ESCRITURACIÓN	56
			FOSAFFI	49
			RECONSTRUCCIÓN	192
		Total LA LIBERTAD		337
		QUEZALTEPEQUE	CALLES EN DESUSO	76
			ESCRITURACIÓN	115
		Total QUEZALTEPEQUE		191
		SACACOYO	LÍNEAS FERREAS	14
		Total SACACOYO		14
		SAN JOSE VILLANUEVA	DIAGNÓSTICO	36
		Total SAN JOSE VILLANUEVA		36
		SAN PABLO TACACHICO	DIAGNÓSTICO	104
		Total SAN PABLO TACACHICO		104
		SANTA TECLA	CALLES EN DESUSO	223
			DIAGNÓSTICO	164
		Total SANTA TECLA		387
	Total 05. LA LIBERTAD			1125
	Total 01. OCCIDENTAL			3177

## ZONA CENTRAL

Gráfico 4. Distribución Zona Central



Tabla 24. Zona Central. Distribución de programas y/o proyectos por zona, departamento y municipio

ZONA	DEPARTAMENTO	MUNICIPIO	PROGRAMA/PROYECTO	BENEF	
02. CENTRAL	04. CHALATENANGO	CHALATENANGO	ESCRITURACIÓN	38	
		Total CHALATENANGO		38	
		CONCEPCION QUEZALTEPEQUE	DIAGNÓSTICO	12	
		Total CONCEPCION QUEZALTEPEQUE		12	
		TEJUTLA	ESCRITURACIÓN	72	
		Total TEJUTLA		72	
		Total 04. CHALATENANGO		122	
		06. SAN SALVADOR	AGUILARES	RECONSTRUCCIÓN	40
			Total AGUILARES		40
			APOPA	DIAGNÓSTICO	0
	ONU HABITAT			157	
	RECONSTRUCCIÓN			187	
	Total APOPA			344	
	GUAZAPA		DIAGNÓSTICO	64	
			ESCRITURACIÓN	75	
	Total GUAZAPA			139	
	ILOPANGO		DIAGNÓSTICO	24	
	Total ILOPANGO			24	
	MEJICANOS		DIAGNÓSTICO	728	
	Total MEJICANOS			728	
	NEJAPA	DIAGNÓSTICO	512		
		LÍNEAS FERREAS	28		
	Total NEJAPA		540		
SAN MARTIN	DIAGNÓSTICO	305			
	ESCRITURACIÓN	205			
Total SAN MARTIN		510			
SAN SALVADOR	CALLES EN DESUSO	55			
	DIAGNÓSTICO	47			
	ESCRITURACIÓN	88			
Total SAN SALVADOR		190			

ZONA	DEPARTAMENTO	MUNICIPIO	PROGRAMA/PROYECTO	BENEF
		SANTO TOMÁS	DIAGNÓSTICO	7
		Total SANTO TOMÁS		7
		SOYAPANGO	CALLES EN DESUSO	115
			DIAGNÓSTICO	1582
			ESCRITURACIÓN	26
		Total SOYAPANGO		1723
		TONACATEPEQUE	DIAGNÓSTICO	157
			ESCRITURACIÓN	7
		Total TONACATEPEQUE		164
	Total 06. SAN SALVADOR			4409
	07. CUSCATLAN	EL CARMEN	IN SITU	2
		Total EL CARMEN		2
		EL ROSARIO	ESCRITURACIÓN	49
		Total EL ROSARIO		49
		SAN CRISTOBAL	ESCRITURACIÓN	39
		Total SAN CRISTOBAL		39
		SAN PEDRO PERULAPAN	DIAGNÓSTICO	27
		Total SAN PEDRO PERULAPAN		27
		SAN RAFAEL CEDROS	CALLES EN DESUSO	46
		Total SAN RAFAEL CEDROS		46
		SANTA CRUZ ANALQUITO	IN SITU	1
			RECONSTRUCCIÓN	66
		Total SANTA CRUZ ANALQUITO		67
		SANTA CRUZ MICHAPA	DIAGNÓSTICO	134
		Total SANTA CRUZ MICHAPA		134
		SUCHITOTO	DIAGNÓSTICO	63
			ESCRITURACIÓN	20
		Total SUCHITOTO		83
	Total 07. CUSCATLAN			447
Total 02. CENTRAL				4978

ZONA PARACENTRAL/ORIENTAL

Gráfico 5. Distribución Zona Paracentral/Oriental



Tabla 25. Zona Occidental. Distribución de programas y/o proyectos por zona, departamento y municipio

ZONA	DEPARTAMENTO	MUNICIPIO	PROGRAMA/PROYECTO	BENEF
03. PARACENTRAL/ORIENTAL	08. LA PAZ	JERUSALEN	RECONSTRUCCIÓN	198
		Total JERUSALEN		198
		OLOCUILTA	DIAGNÓSTICO	18
			ESCRITURACIÓN	23
		Total OLOCUILTA		41
		PARAISO DE OSORIO	IN SITU	2
		Total PARAISO DE OSORIO		2
		SAN FRANCISCO CHINAMECA	ESCRITURACIÓN	12
		Total SAN FRANCISCO CHINAMECA		12
		SAN JUAN NONUALCO	DIAGNÓSTICO	114
		Total SAN JUAN NONUALCO		114
		SAN LUIS TALPA	DIAGNÓSTICO	108
		Total SAN LUIS TALPA		108
		SAN PEDRO MASAHUAT	RECONSTRUCCIÓN	250
		Total SAN PEDRO MASAHUAT		250
		SANTIAGO NONUALCO	ESCRITURACIÓN	38
			RECONSTRUCCIÓN	128
		Total SANTIAGO NONUALCO		166
		ZACATECOLUCA	CALLES EN DESUSO	12
			DIAGNÓSTICO	33
	ESCRITURACIÓN	21		
	LÍNEAS FERREAS	140		

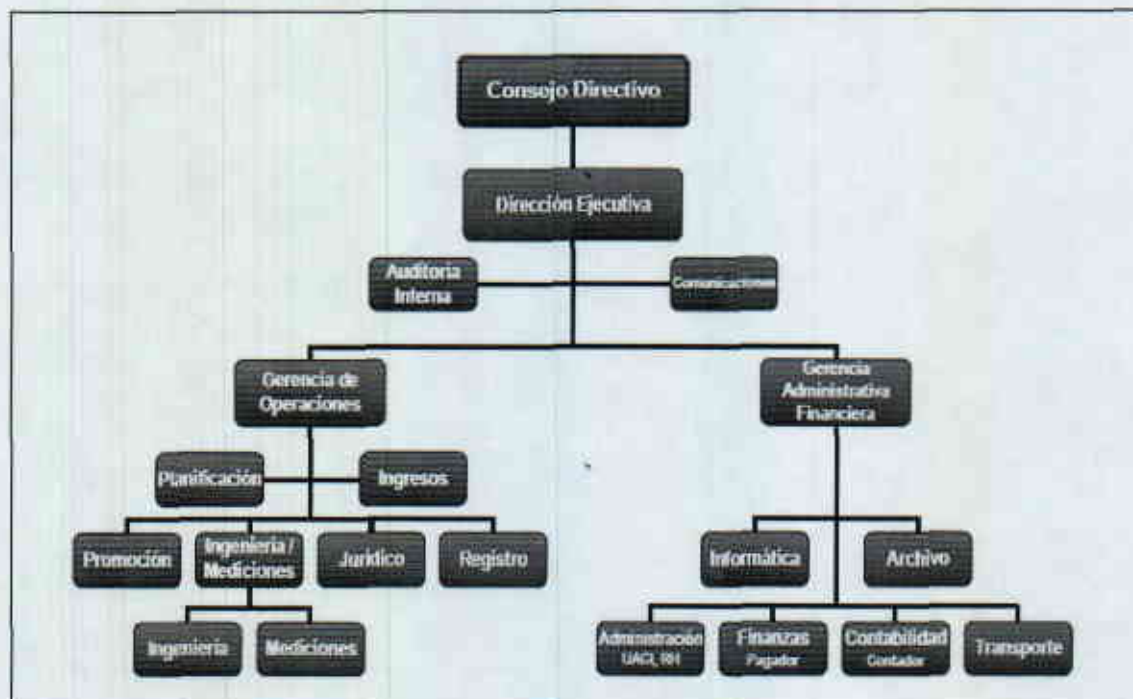


ZONA	DEPARTAMENTO	MUNICIPIO	PROGRAMA/PROYECTO	BENEF
			RECONSTRUCCIÓN	250
		Total ZACATECOLUCA		456
	Total 08. LA PAZ			1347
	09. CABAÑAS	ILOBASCO	DIAGNÓSTICO	23
		Total ILOBASCO		23
		JUTIAPA	DIAGNÓSTICO	349
		Total JUTIAPA		349
	Total 09. CABAÑAS			372
	10. SAN VICENTE	GUADALUPE	RECONSTRUCCIÓN	70
		Total GUADALUPE		70
		SAN ESTEBAN CATARINA	DIAGNÓSTICO	42
			RECONSTRUCCIÓN	68
		Total SAN ESTEBAN CATARINA		110
		SAN ILDEFONSO	DIAGNÓSTICO	0
		Total SAN ILDEFONSO		0
		SAN VICENTE	FANTEL	2
			RECONSTRUCCIÓN	132
		Total SAN VICENTE		134
		SANTA CLARA	DIAGNÓSTICO	19
		Total SANTA CLARA		19
		TECOLUCA	DIAGNÓSTICO	50
			ESCRITURACIÓN	127
		Total TECOLUCA		177
		TEPETITAN	RECONSTRUCCIÓN	54
		Total TEPETITAN		54
		VERAPAZ	DIAGNÓSTICO	23
		RECONSTRUCCIÓN	244	
	Total VERAPAZ		267	
	Total 10. SAN VICENTE			831
	11. USULUTAN	JIQUILISCO	DIAGNÓSTICO	75
			LÍNEAS FERREAS	45
		Total JIQUILISCO		120
		OZATLAN	ESCRITURACIÓN	37
		Total OZATLAN		37
		SAN AGUSTIN	ESCRITURACIÓN	57
		Total SAN AGUSTIN		57
		SANTIAGO DE MARIA	DIAGNÓSTICO	182
			ESCRITURACIÓN	58
			FANTEL	1
		Total SANTIAGO DE MARIA		241
		TECAPAN	DIAGNÓSTICO	145
			ESCRITURACIÓN	153
	Total TECAPAN		298	
	USULUTAN	FANTEL	1	
	Total USULUTAN		1	
	Total 11. USULUTAN			754
	12. SAN MIGUEL	CAROLINA	NAHUATERIQUE	291
		Total CAROLINA		291
		CIUDAD BARRIOS	ESCRITURACIÓN	11
		Total CIUDAD BARRIOS		11
		MONCAGUA	DIAGNÓSTICO	0
		Total MONCAGUA		0
		SAN ANTONIO DEL MOSCO	NAHUATERIQUE	85
		Total SAN ANTONIO DEL MOSCO		85

ZONA	DEPARTAMENTO	MUNICIPIO	PROGRAMA/PROYECTO	BENEF
	Total 12. SAN MIGUEL			387
	13. MORAZAN	DELICIAS DE CONCEPCION	DIAGNÓSTICO	44
		Total DELICIAS DE CONCEPCION		44
		SAN FERNANDO	NAHUATERIQUE	161
		Total SAN FERNANDO		161
		TOROLA	NAHUATERIQUE	138
		Total TOROLA		138
	Total 13. MORAZAN			343
	14. LA UNION	CONCHAGUA	DIAGNÓSTICO	117
		Total CONCHAGUA		117
		SAN ALEJO	DIAGNÓSTICO	426
		Total SAN ALEJO		426
		SANTA ROSA DE LIMA	CALLES EN DESUSO	65
		Total SANTA ROSA DE LIMA		65
	Total 14. LA UNION			608
Total 03. PARACENTRAL/ORIENTAL				4642

## 8.

## NIVELES DE COORDINACIÓN



Actualmente la Institución cuenta con una Organización sencilla y flexible adecuada de conformidad a las exigencias de los diferentes Programas o Proyectos; su trabajo responde a metas y tiempos establecidos, y a recursos financieros específicos.

### DIRECCION EJECUTIVA

Representar legal y administrativamente al Instituto, mediante la coordinación, ejecución y control de las políticas del Gobierno y la formulación y evaluación de programas y proyectos que contribuyan al logro de la visión, misión, objetivos y metas preestablecidas. Fortalecer las relaciones con las instituciones nacionales u organismos internacionales, vinculados con la ejecución del presupuesto y el manejo de la cooperación externa. Someter a la aprobación del Consejo Directivo los lineamientos y políticas que orienten anualmente la preparación y ejecución del presupuesto, así como los programas y proyectos de inversión. Gestionar ante las instituciones u organismos competentes, la aprobación de los convenios de préstamo y donación, suscritos por el Gobierno. Aprobar la preparación de estudios, presupuesto interno y planes operativos institucionales, así como, las propuestas de introducción de mejoras a los sistemas operacionales, procedimientos de trabajo y estructura organizativa.



## **GERENCIA DE OPERACIONES**

Coordina, dirige, planifica, supervisa y controla las distintas actividades de las unidades operativas del ILP, de los procesos de legalización de tierras a nivel nacional para el cumplimiento de los objetivos y lineamientos.

Proponer a la Dirección Ejecutiva los perfiles de los programas y/o proyectos, planes de acción, planes operativos institucionales

Da lineamientos de planificación estratégica, organización, dirección y control a las unidades operativas, así controla el cumplimiento de metas.

Se coordina con las diferentes instituciones que participan en los procesos de legalización

## **PLANIFICACION**

Elabora Planes de Acción del ILP, los manuales de funciones y de procedimientos, Planes Operativos, Resúmenes Ejecutivos, documentos oficiales; integra las planificaciones operativas de todos los proyectos y da seguimiento y control de las mismas, en cumplimiento de las metas operativas.

## **UNIDAD DE PROMOCIÓN**

Ejecuta las actividades de promoción de los proyectos y/o programas, de forma coordinada e integrada con las diferentes organizaciones tales como VMVDU, ONG's, Alcaldías, comunidades y beneficiarios, entre otras.

Realiza diagnósticos de los proyectos de legalización, determinando su factibilidad.

Realiza asambleas informativas de campo con los beneficiarios y líderes comunales

Recolecta documentos, (DUI, partidas de nacimiento, partidas de defunción y otros), boletas de pagos de derechos de registro.

## **UNIDAD DE INGENIERIA/MEDICIONES**

Ejecutar mediciones topográficas a través de brigadas incluido levantamiento de perímetros, planimetría, altimetría, masa arbórea, vaguadas aledañas a los proyectos, replanteamientos y amojonamientos de las parcelaciones, entre otros conforme a la leyes y reglamentos vigentes en el país.

Procesa mediciones y elaboración de planos topográficos con fines habitacionales.

Amojonar los lotes de acuerdo al plano aprobado por ILP.

Elaborar y revisar plano perimétrico y de partición, memorias descriptivas, descripciones técnicas, actas de remediación, acotamiento, elaboradas por los equipos de medición de la parcela.

Efectuar georeferencia, actualización catastral, consistencia técnica del levantamiento, cálculos técnicos.

Desarrollar actividades de campo y de oficina para la obtención de los Planos y sus autorizaciones en las diferentes Instituciones externas autorizadoras.

## **UNIDAD JURÍDICA**

Realiza estudios jurídicos y registrales de los expedientes en los diferentes Registros de la propiedad del país, coordinadamente con el CNR.

Realiza estudios técnicos jurídicos de las solicitudes de calificación de interés social.  
Realiza visitas de campo y proporciona asesoría y asistencia jurídica en la solución de casos para los procesos de legalización.  
Resolver extrajudicialmente los problemas de colindancias o desacuerdo entre beneficiarios y colindantes para continuar el proceso de legalización.  
Elabora diligencias notariales y escrituras requeridas en el proceso de legalización.  
Supervisar y controla la calidad de los documentos para ser presentados para inscripción.  
Presenta los documentos y da seguimiento al proceso de inscripción en la Célula del Registro Social de Inmuebles y oficinas registrales departamentales.

#### **UNIDAD REGISTRAL**

Recibe los documentos generados requeridos en el proceso de legalización verificando que cumplan con los requisitos para su presentación.  
Calificar e inscribir los documentos a favor de los beneficiarios.  
Realizar en coordinación con la unidad jurídica los estudios registrales de los documentos presentados por los beneficiarios a fin de determinar el proceso de legalización a iniciarse.  
Emitir la calificación jurídica de los expedientes de beneficiarios ingresados al Instituto Libertad y Progreso (ILP).  
Es el Enlace del ILP con el Centro Nacional de Registros para lineamientos de inscripción, aprobaciones técnicas, coordinación con las oficinas registrales departamentales.

#### **UNIDADES DE APOYO**

##### **AUDITORIA INTERNA:**

Encargado del cumplimiento de las normas de Auditoría interna, con el propósito de contribuir al cumplimiento de los objetivos institucionales.

##### **COMUNICACIONES:**

Responsables de toda la estrategia institucional de comunicaciones, de elaborar, el Plan de medios, hacer la divulgación de forma directa e indirecta, para dar a conocer los beneficios que la institución ofrece en materia de legalización de tierras; así como ejecutar actividades orientadas al mantenimiento de la identidad institucional.

##### **GERENCIA ADMINISTRATIVA FINANCIERA**

Apoya los trabajos directivos, operativos y administrativos de la Institución, mediante la atención apropiada y eficiente de las operaciones relacionadas con el manejo de los recursos presupuestarios, financieros y patrimoniales; así como el manejo de los recursos humanos, las gestiones de compra y la prestación de servicios de apoyo y generales.

Seguimiento y control en la elaboración oportuna de informes de liquidación de gastos y solicitar los desembolsos de los fondos asignados. Realizar el registro contable de las operaciones presupuestarias, financieras y patrimoniales del programa de conformidad a las disposiciones de contabilidad gubernamental. Realizar el proceso de compras, ejercer el control y mantenimiento de equipo y mobiliario, procesos de contratación de personal, llevar registros del recurso humano, elaboración de las planillas. Asimismo es la responsable de controlar la condición de los vehículos, en

lo referente al estado de funcionamiento, mantenimiento, reparaciones, consumos de combustible y rendimiento; así como velar que los mismos se encuentren asegurados.

#### **UNIDAD DE INFORMÁTICA**

Crear mejoras al sistema de información Institucional, y brindar el mantenimiento correspondiente a fin de proporcionar información confiable, actualizada, segura y oportuna que permita la consecución de metas y objetivos de las diferentes unidades. Administrar y asegurar la integridad de la información para mostrar resultados y grado de avance en forma consolidada y de detalle en forma oportuna de acuerdo a necesidades requeridas, comprende dar apoyo técnico a los usuarios del Sistema de Información Institucional. La Unidad de Informática también es responsable por las tareas de mantenimiento preventivo y correctivo del hardware y de hacer respaldo de datos de los equipos de almacenamiento institucional.

Finalmente durante este año, debido a que el tema del medio ambiente está inmerso en el proceso de legalización, se espera aprobar ante el Consejo Directivo de ILP la creación de la Unidad de Gestión Ambiental, la cual será responsable de la tramitación de los permisos ambientales de los proyectos y/o programas de la institución así como las demás atribuciones contenidas en la Ley del Medio Ambiente y su Reglamento.



## 9.

## ANEXOS

## Anexo 1. Universo Reconstrucción – Desastres Naturales

N°	Código	Correlativo	Proyecto	Departamento	Municipio	Beneficiarios
1	GOE-SS-01	C01074	ALTOS DE LA TOMA I Y II	SAN SALVADOR	AGUILARES	40
2	GOE-SV-12	C01075	ALTOS DE TEPETITAN	SAN VICENTE	TEPETITAN	54
3	GOE-LP-19	C01072	BRISAS DEL SAUGE	LA PAZ	SANTIAGO NONJALCO	128
4	GOE-SV-06	C01071	COMUNIDAD JESUS PORTILLO	SAN VICENTE	SAN ESTEBAN CATARINA	68
5	GOE-SV-10	C01068	DOS QUEBRADAS	SAN VICENTE	SAN VICENTE	132
6	GOE-LL-09	C01077	EL CAOBA	LA LIBERTAD	LA LIBERTAD	66
7	GOE-LL-09		DR. NICOLAS MENDEZ	LA LIBERTAD	LA LIBERTAD	126
8	GOE-LP-21	C01076	<b>EL SOCORRO</b>	<b>LA PAZ</b>	ZACATECOLUCA	250
9	GOE-CU-13	C01073	LOS AMATES	CUSCATLAN	SANTA CRUZ ANALQUITO	66
10	GOE-LP-03	C01079	<b>NUEVO JERUSALEN</b>	<b>LA PAZ</b>	JERUSALEN	198
11	GOE-SV-13	C01067	NUEVO VERAPAZ	SAN VICENTE	VERAPAZ	244
12	GOE-SS-02	C01176	URBANIZACION LA VICTORIA	SAN SALVADOR	APOPA	187
13	GOE-LP-15	C01069	VILLAS DE SAN PEDRO	LA PAZ	SAN PEDRO MASAHUAT	250
14	GOE-SV-02	C01070	VISTA AL VOLCAN	SAN VICENTE	GUADALUPE	70
	TOTAL					1879

## Anexo 2. Universo Calles en Desuso

N°	Código	Correlativo	Proyecto	Departamento	Municipio	Beneficiarios
1	BID-CU-11	C00947	PALACIOS	CUSCATLAN	SAN RAFAEL CEDROS	46
2	BID-LL-11	C00932	LAS MARGARITAS	LA LIBERTAD	SANTA TECLA	223
3	<b>BID-LL-12</b>	C00934	SANTA ROSA	<b>LA LIBERTAD</b>	QUEZALTEPEQUE	76
4	<b>BID-LP-21</b>	C00937	27 DE SEPTIEMBRE	LA PAZ	ZACATECOLUCA	12
5	BID-LU-16	C00949	EL CHORIZO	LA UNION	SANTA ROSA DE LIMA	65
6	<b>BID-SO-03</b>	C00925	LOS CASTAÑOS	SONSONATE	CALUCO	13
7	BID-SS-14	C00926	LAS AMERICAS	SAN SALVADOR	SAN SALVADOR	24
8	BID-SS-14	C00927	SAN MARCELO	SAN SALVADOR	SAN SALVADOR	20
9	BID-SS-14	C00928	VALDIVIESO	SAN SALVADOR	SAN SALVADOR	11
10	<b>BID-SS-17</b>	C00929	VERACRUZ	SAN SALVADOR	SOYAPANGO	115
	Total					605

### Anexo 3. Universo Líneas Férreas

#### 3.1 311 Beneficiarios a trabajarse en 9 Comunidades

N°	Código	Correlativo	Proyecto	Departamento	Municipio	Beneficiarios
1	ILP-SS-09	C01106	"Y" GRIEGA NEJAPA	SAN SALVADOR	NEJAPA	28
2	ILP-LL-13	C01177	ESPUELETA ATEOS	LA LIBERTAD	SACACOYO	14
3	ILP-LL-03	C01105	"Y" GRIEGA EL GUARUMAL	LA LIBERTAD	COLON	27
4	ILP-US-08	C01092	EL COYOLITO	USULUTAN	JIQUILISCO	8
5	ILP-US-08	C01091	JIQUILISCO	USULUTAN	JIQUILISCO	37
6	ILP-SO-01	C01098	BODEGA SAN ROQUE	SONSONATE	ACAJUTLA	35
7	ILP-SO-01	C01097	CASA DE LA ESTACION	SONSONATE	ACAJUTLA	6
8	ILP-LP-21	C01093	EL RAMAL "A"	LA PAZ	ZACATECOLUCA	140
9	ILP-SO-01	C01101	"Y" GRIEGA EL ZOPE	SONSONATE	ACAJUTLA	10
	Total					305

#### 3.2 86 beneficiarios a trabajarse IN SITU

No.	Código	Correlativo	Proyecto	Nombre	Departamento	Municipio
1	ILP-SO-01	024225	Y Griega El Zope	REYNA ELIZABETH JIMENEZ PEÑA	SONSONATE	ACAJUTLA
2	ILP-SO-01	024241	Y Griega El Zope	NELSON ANTONIO CAMPOS FLORES	SONSONATE	ACAJUTLA
3	ILP-SO-01	024242	Y Griega El Zope	JESSENIA MARIELA PORTILLO PORTILLO	SONSONATE	ACAJUTLA
4	ILP-SO-01	024230	Y Griega El Zope	YESENIA EUNICE JIMENEZ BELLOSO	SONSONATE	ACAJUTLA
5	ILP-SO-01	024238	Y Griega El Zope	SOFIA MELGAR DE AGUILAR	SONSONATE	ACAJUTLA
6	ILP-SO-01	024239	Y Griega El Zope	OSCAR SANTIAGO LOPEZ GIRON	SONSONATE	ACAJUTLA
7	ILP-SO-01	024240	Y Griega El Zope	MARIA ROSARIO SERRANO DE ROMERO	SONSONATE	ACAJUTLA
8	ILP-SO-01	024226	Y Griega El Zope	MARIA NICOLASA GRACIAS CHAVEZ	SONSONATE	ACAJUTLA
9	ILP-SO-01	024244	Complemento Y Griega El Zope	BASILIO LOPEZ	SONSONATE	ACAJUTLA
10	ILP-SO-01	024246	Complemento Y Griega El Zope	ALFONSO PACAS CHINCHILLA	SONSONATE	ACAJUTLA
11	ILP-SO-01	024247	Complemento Y Griega El Zope	JUAN CARLOS LEMUS GARCIA	SONSONATE	ACAJUTLA
12	ILP-SO-01	024248	Complemento Y Griega El Zope	JEANETH ELIZABETH ESTRADA DE MERINO	SONSONATE	ACAJUTLA
13	ILP-SO-01	024250	Complemento Y Griega El Zope	FERNANDO PACHECO CRESPIN	SONSONATE	ACAJUTLA
14	ILP-SO-01	024252	Complemento Y Griega El Zope	LUIS ERNESTO MEMBREÑO ESTRADA	SONSONATE	ACAJUTLA
15	ILP-SO-01	024254	Complemento Y Griega El Zope	BLANCA ESTELA OCHOA DE CASTANEDA	SONSONATE	ACAJUTLA
16	ILP-SO-01	024256	Complemento Y Griega El Zope	GUILLERMO BRAN RIVERA	SONSONATE	ACAJUTLA
17	ILP-SO-01	024259	Complemento Y Griega El Zope	FERMINA AMERICA HERNANDEZ HERNANDEZ	SONSONATE	ACAJUTLA
18	ILP-SO-01	024284	Complemento Y Griega El Zope	JULIO OVIDIO ORTIZ LOPEZ	SONSONATE	ACAJUTLA
19	ILP-SO-01	024291	Complemento Y Griega El Zope	ARMANDO VIDAL ROMERO FLORES	SONSONATE	ACAJUTLA
20	ILP-SO-01	024295	Complemento Y Griega El Zope	JOSE MARCELINO PERDOMO CASTILLO	SONSONATE	ACAJUTLA
21	ILP-SO-01	024305	Complemento Y Griega El Zope	VILMA ESPERANZA RETANA PEÑA	SONSONATE	ACAJUTLA
22	ILP-SO-01	024307	Complemento Y Griega El Zope	ALBERTO CASTRO LEMUS	SONSONATE	ACAJUTLA



23	ILP-SO-01	024309	Complemento Y Griega El Zope	COLISANDRA LOPEZ PEINADO	SONSONATE	ACAJUTLA
24	ILP-SO-01	024315	Complemento Y Griega El Zope	LUISA FLORES GUERRA	SONSONATE	ACAJUTLA
25	ILP-SO-01	024316	Complemento Y Griega El Zope	MARIA MAGDALENA GARCIA GOMEZ	SONSONATE	ACAJUTLA
26	ILP-SO-01	024319	Complemento Y Griega El Zope	BERTILA HENRIQUEZ GUERRERO	SONSONATE	ACAJUTLA
27	ILP-SO-01	024249	Complemento Y Griega El Zope	LORENA JUDITH PACAS LINARES	SONSONATE	ACAJUTLA
28	ILP-SO-01	024260	Complemento Y Griega El Zope	ANA MARGARITA ALVAREZ DE LARA	SONSONATE	ACAJUTLA
29	ILP-SO-01	024261	Complemento Y Griega El Zope	NANCY VANESSA MARTINEZ	SONSONATE	ACAJUTLA
30	ILP-SO-01	024265	Complemento Y Griega El Zope	ROSALINA AGUILAR SANTOS	SONSONATE	ACAJUTLA
31	ILP-SO-01	024266	Complemento Y Griega El Zope	ALEXANDER BALMORE VILLA PEÑATE	SONSONATE	ACAJUTLA
32	ILP-SO-01	024269	Complemento Y Griega El Zope	GLADYS DEL CARMEN LOBO VDA. DE LOPEZ	SONSONATE	ACAJUTLA
33	ILP-SO-01	024271	Complemento Y Griega El Zope	EDWIN JEOVANY AGUILAR AYALA	SONSONATE	ACAJUTLA
34	ILP-SO-01	024276	Complemento Y Griega El Zope	ELEAZAR ADILIO PEÑA DOMINGUEZ	SONSONATE	ACAJUTLA
35	ILP-SO-01	024278	Complemento Y Griega El Zope	LUZ MARINA GUEVARA DE GONZALEZ	SONSONATE	ACAJUTLA
36	ILP-SO-01	024280	Complemento Y Griega El Zope	MARINA ELIZABETH AVELAR RODRIGUEZ	SONSONATE	ACAJUTLA
37	ILP-SO-01	024281	Complemento Y Griega El Zope	CATALINA MENJIVAR DE MENJIVAR	SONSONATE	ACAJUTLA
38	ILP-SO-01	024282	Complemento Y Griega El Zope	DORYS YAMILETH MENJIVAR DE PORTILLO	SONSONATE	ACAJUTLA
39	ILP-SO-01	024293	Complemento Y Griega El Zope	DANIEL ALVARENGA DIAZ	SONSONATE	ACAJUTLA
40	ILP-SO-01	024299	Complemento Y Griega El Zope	ALEXANDER MAURICIO GONZALEZ VASQUEZ	SONSONATE	ACAJUTLA
41	ILP-SO-01	024303	Complemento Y Griega El Zope	VICTOR EDGARDO HERRERA MANCIA	SONSONATE	ACAJUTLA
42	ILP-SO-01	024306	Complemento Y Griega El Zope	GLORIA ALVARADO DE AGUILAR	SONSONATE	ACAJUTLA
43	ILP-SO-01	024243	Complemento Y Griega El Zope	ELMER ANTONIO CARRANZA CALDERON	SONSONATE	ACAJUTLA
44	ILP-SO-01	024245	Complemento Y Griega El Zope	LUZ EDITH AYALA MARROQUIN	SONSONATE	ACAJUTLA
45	ILP-SO-01	024251	Complemento Y Griega El Zope	EVELIN LIZZETTE MEJIA DE AYALA	SONSONATE	ACAJUTLA
46	ILP-SO-01	024253	Complemento Y Griega El Zope	JUAN GABRIEL LOPEZ ROSALES	SONSONATE	ACAJUTLA
47	ILP-SO-01	024255	Complemento Y Griega El Zope	SANTIAGO ALBERTO TEJADA GALICIA	SONSONATE	ACAJUTLA
48	ILP-SO-01	024257	Complemento Y Griega El Zope	DORA ALICIA TEJADA	SONSONATE	ACAJUTLA
49	ILP-SO-01	024258	Complemento Y Griega El Zope	ROSA MEMBREÑO GARCIA	SONSONATE	ACAJUTLA
50	ILP-SO-01	024262	Complemento Y Griega El Zope	MARIA CARMEN ESCOBAR VDA. DE AGUILAR	SONSONATE	ACAJUTLA
51	ILP-SO-01	024263	Complemento Y Griega El Zope	MARIO MENJIVAR HERNANDEZ	SONSONATE	ACAJUTLA
52	ILP-SO-01	024264	Complemento Y Griega El Zope	JOSE VIDAL AGUILAR ARAUJO	SONSONATE	ACAJUTLA
53	ILP-SO-01	024267	Complemento Y Griega El Zope	BLANCA LIDIA AVELAR	SONSONATE	ACAJUTLA
54	ILP-SO-01	024268	Complemento Y Griega El Zope	JULIO RAMIREZ AGUILAR	SONSONATE	ACAJUTLA
55	ILP-SO-01	024270	Complemento Y Griega El Zope	JORGE ALBERTO MARTINEZ	SONSONATE	ACAJUTLA
56	ILP-SO-01	024272	Complemento Y Griega El Zope	MIGUEL ANGEL TORRES GARCIA	SONSONATE	ACAJUTLA
57	ILP-SO-01	024273	Complemento Y Griega El Zope	LUIS TEJADA	SONSONATE	ACAJUTLA
58	ILP-SO-01	024274	Complemento Y Griega El Zope	GRACIELA DE JESUS GUZMAN	SONSONATE	ACAJUTLA
59	ILP-SO-01	024275	Complemento Y Griega El Zope	BLANCA CECILIA SOLITO CORTEZ	SONSONATE	ACAJUTLA
60	ILP-SO-01	024277	Complemento Y Griega El Zope	ANA MIRIAN AGUILAR	SONSONATE	ACAJUTLA
61	ILP-SO-01	024279	Complemento Y Griega El Zope	JUAN ANTONIO AREVALO MARROQUIN	SONSONATE	ACAJUTLA
62	ILP-SO-01	024283	Complemento Y Griega El Zope	JUAN CARLOS CORTEZ	SONSONATE	ACAJUTLA
63	ILP-SO-01	024285	Complemento Y Griega El Zope	JOEL ANTONIO MARROQUIN	SONSONATE	ACAJUTLA
64	ILP-SO-01	024286	Complemento Y Griega El Zope	EDWIN ALEXANDER RIVERA SOLITO	SONSONATE	ACAJUTLA
65	ILP-SO-01	024287	Complemento Y Griega El Zope	BEATRIZ ELIZABETH MORENO DE PEÑA	SONSONATE	ACAJUTLA
66	ILP-SO-01	024288	Complemento Y Griega El Zope	RUBENIA ORTEZ DE MORENO	SONSONATE	ACAJUTLA
67	ILP-SO-01	024289	Complemento Y Griega El Zope	MARIA CELIA CORTEZ MENJIVAR	SONSONATE	ACAJUTLA
68	ILP-SO-01	024290	Complemento Y Griega El Zope	EIJENIA CASTANEDA VDA. DE CALDERON	SONSONATE	ACAJUTLA



69	ILP-SO-01	024292	Complemento Y Griega El Zope	MOISÉS ISAIAS FLORES GRACIAS	SONSONATE	ACAJUTLA
70	ILP-SO-01	024294	Complemento Y Griega El Zope	JOSE DAVID AREVALO SOLITO	SONSONATE	ACAJUTLA
71	ILP-SO-01	024296	Complemento Y Griega El Zope	CARLOS ALBERTO TORRES	SONSONATE	ACAJUTLA
72	ILP-SO-01	024297	Complemento Y Griega El Zope	ROSA ESPERANZA ESCOBAR MONTERROZA	SONSONATE	ACAJUTLA
73	ILP-SO-01	024298	Complemento Y Griega El Zope	JORGE ANTONIO HERNANDEZ	SONSONATE	ACAJUTLA
74	ILP-SO-01	024300	Complemento Y Griega El Zope	NORMA YANNET PERDOMO DE RUIZ	SONSONATE	ACAJUTLA
75	ILP-SO-01	024301	Complemento Y Griega El Zope	ISAAC ISABEL ECHEVERRIA HERNANDEZ	SONSONATE	ACAJUTLA
76	ILP-SO-01	024302	Complemento Y Griega El Zope	FLOR DE MARIA MORAN GUILLEN	SONSONATE	ACAJUTLA
77	ILP-SO-01	024304	Complemento Y Griega El Zope	JUAN ANTONIO FRANCO	SONSONATE	ACAJUTLA
78	ILP-SO-01	024308	Complemento Y Griega El Zope	YEINNI NOHEMY ESCOBAR DE HERNANDEZ	SONSONATE	ACAJUTLA
79	ILP-SO-01	024310	Complemento Y Griega El Zope	ALMA GLORIA LOPEZ PEINADO	SONSONATE	ACAJUTLA
80	ILP-SO-01	024311	Complemento Y Griega El Zope	VENTURA LIDUVINO DE JESUS ARIAS LOPEZ	SONSONATE	ACAJUTLA
81	ILP-SO-01	024312	Complemento Y Griega El Zope	ARNULFO ALAS SERRRANO	SONSONATE	ACAJUTLA
82	ILP-SO-01	024313	Complemento Y Griega El Zope	SANTOS REYES RUIZ	SONSONATE	ACAJUTLA
83	ILP-SO-01	024314	Complemento Y Griega El Zope	SALVADOR ANTONIO CARRILLO PINEDA	SONSONATE	ACAJUTLA
84	ILP-SO-01	024317	Complemento Y Griega El Zope	MARIA LEONOR RIVERA VASQUEZ	SONSONATE	ACAJUTLA
85	ILP-SO-01	024318	Complemento Y Griega El Zope	MARJORIE DENISSE PASTOR GOMEZ	SONSONATE	ACAJUTLA
86	ILP-SO-01	024320	Complemento Y Griega El Zope	EZEQUIEL PEREZ RODAS	SONSONATE	ACAJUTLA

## Anexo 4. Universo Diagnóstico

### 4.1 Expedientes a trabajarse para Diagnóstico

no	codigo	correlativ	proyecto	depto	municipio	Beneficiarios
1	ILP-AH-01	C01193	SAN ANTONIO	AHUACHAPAN	AHUACHAPAN	14
2	ILP-CU-14	C01185	COMUNIDAD MICHAPA	CUSCATLAN	SANTA CRUZ MICHAPA	0
3	ILP-CU-15	C01196	DR. GUILLERMO MANUEL UNGO II	CUSCATLAN	SUCHITOTO	22
4	BID-LL-09	C00961	CAMINO DEL MAR	LA LIBERTAD	LA LIBERTAD	40
5	BID-LL-11	C00072	EL TANQUE	LA LIBERTAD	SANTA TECLA	36
6	ILP-LL-11	C01191	LAS PALMERAS	LA LIBERTAD	SANTA TECLA	0
7	ILP-LL-11	C01194	LAS PALMERAS SECTOR MOP	LA LIBERTAD	SANTA TECLA	69
8	BID-LP-10	C00988	NUEVA SAN ANTONIO	LA PAZ	SAN JUAN NONUALCO	114
9	ILP-SS-02	C01195	EL TRIUNFO	SAN SALVADOR	APOPA	0
10	ILP-SS-08	C01050	5 DE MAYO	SAN SALVADOR	MEJICANOS	0
11	BID-SS-09	C00167	COMUNIDAD CALLE VIEJA A NEJAPA, SECTOR 1,2 Y 3	SAN SALVADOR	NEJAPA	360
12	ILP-SS-09	C01158	LOTIFICACION ALDEA DE MERCEDES	SAN SALVADOR	NEJAPA	0
13	ILP-SS-09	C01183	LOTIFICACION MACANCE	SAN SALVADOR	NEJAPA	124
14	ILP-SS-09	C01157	LOTIFICACION SAN JOSE	SAN SALVADOR	NEJAPA	28
15	ILP-SS-14	C01061	NUEVO ISRAEL II	SAN SALVADOR	SAN SALVADOR	18
16	ILP-SS-17	C01055	ASOCIACION DE DESARROLLO COMUNAL VDA DE ALAS	SAN SALVADOR	SOYAPANGO	1500
17	ILP-SV-06	C01059	GRUPO AUTONOMO MUNICIPAL	SAN VICENTE	SAN ESTEBAN CATARINA	42

18	ILP-SV-13	C01054	CANTON SAN PEDRO AGUACALIENTE	SAN VICENTE	VERAPAZ	23
19	BID-SA-03	C00967	EX ESTACION FERROVIARIA	SANTA ANA	CHALCHUAPA	13
20	GOE-SA-10	C01019	LA ROCA	SANTA ANA	SANTA ANA	17
21	ILP-SO-02	C01030	<b>EL SUNZA</b>	SONSONATE	ARMENIA	15
22	ILP-SO-04	C01109	EL TULAR	SONSONATE	CUISNAHUAT	87
23	ILP-SO-08	C01153	ASOCIACION DE DESARROLLO COMUNAL SABANA GRANDE	SONSONATE	NAHUIZALCO	156
24	BID-SO-13	C00939	<b>MILAGRO DE DIOS</b>	SONSONATE	SANTA CATARINA MASHAHUAT	122
	Total					2800

#### 4.1 Expedientes a trabajarse para Diagnóstico

no	codigo	correlativ	proyecto	depto	municipio	benef real
1	ILP-AH-01	C01161	LAS PALMERAS 1	AHUACHAPAN	AHUACHAPAN	7
2	ILP-AH-01	C01162	LAS PALMERAS 2	AHUACHAPAN	AHUACHAPAN	13
3	ILP-AH-01	C01163	LAS PALMERAS 3	AHUACHAPAN	AHUACHAPAN	7
4	ILP-AH-01	C01159	TIERRA PROMETIDA	AHUACHAPAN	AHUACHAPAN	52
5	ILP-AH-01	C01160	TIERRA PROMETIDA SUR	AHUACHAPAN	AHUACHAPAN	23
6	ILP-AH-09	C01186	<b>REGALO DE DIOS</b>	AHUACHAPAN	SAN LORENZO	32
7	ILP-CA-03	C01124	VISTA HERMOSA	CABAÑAS	ILOBASCO	23
8	ILP-CA-04	C01111	EMMANUEL	CABAÑAS	JUTIAPA	349
9	ILP-CH-06	C01164	EL BARRIAL	CHALATENANGO	CONCEPCION QUEZALTEPEQUE	12
10	ILP-CU-15	C01188	DR. GUILLERMO MANUEL UNGO I	CUSCATLAN	SUCHITOTO	41
11	ILP-LL-14	C01088	LA FORTALEZA	LA LIBERTAD	SAN JOSE VILLANUEVA	36
12	ILP-LL-17	C01155	ITA MAURA	LA LIBERTAD	SAN PABLO TACACHICO	104
13	BID-LL-11	C01004	SAN MARTIN EL BALSAMO	LA LIBERTAD	SANTA TECLA	37
14	ILP-LL-04	C01165	SANTA ELISA	<b>LA LIBERTAD</b>	SANTA TECLA	22
15	BID-LP-13	C00893	SUEÑO POSIBLE	LA PAZ	SAN LUIS TALPA	108
16	ILP-LP-21	C01108	COMUNIDAD ICHANMICHEN	<b>LA PAZ</b>	ZACATECOLUCA	33
17	<b>BID-LU-14</b>	C00996	CANTON LOS JIOTES	LA UNION	SAN ALEJO	426
18	ILP-MO-05	C01121	NUEVO AMANECER	MORAZAN	DELICIAS DE CONCEPCION	44
19	BID-SM-09	C00942	CAMPESTRE, VISTA HERMOSA	SAN MIGUEL	MONCAGUA	
20	<b>ILP-SS-13</b>	C01035	LOTIFICACION SANTA TERESITA	SAN SALVADOR	SAN MARTIN	153
21	BID-SS-14	C00952	FELIPE SOTO	SAN SALVADOR	SAN SALVADOR	18
22	ILP-SS-14	C01031	PASAJE CHAVEZ	SAN SALVADOR	SAN SALVADOR	11
23	ILP-SS-17	C01026	LOTIFICACION CASTILLO II	SAN SALVADOR	SOYAPANGO	82
24	BID-SS-17	C00913	VENECIA	SAN SALVADOR	SOYAPANGO	0
25	ILP-SV-04	C01038	CASERIO EL TORTUGUERO	SAN VICENTE	SANTA CLARA	19



26	ILP-SV-11	C01125	PRIMERO DE MAYO	SAN VICENTE	TECOLUCA	50
27	ILP-SA-03	C01051	LOTIFICACION SANTA LUISA	SANTA ANA	CHALCHUAPA	60
28	ILP-SA-09	C01052	LOTIFICACION SAN JUAN	SANTA ANA	SAN SEBASTIAN SALITRILLO	71
29	BID-SA-10	C01014	EL TREBOL	SANTA ANA	SANTA ANA	96
30	BID-SA-10	C00994	ENMANUEL	SANTA ANA	SANTA ANA	70
31	ILP-SO-08	C01119	CASERIO SABANITAS	SONSONATE	NAHUIZALCO	9
32	ILP-SO-08	C01149	GUAYALTEPEC	SONSONATE	NAHUIZALCO	21
33	ILP-SO-08	C01151	LA TEJERA	SONSONATE	NAHUIZALCO	11
34	ILP-SO-08	C01152	TATALPA	SONSONATE	NAHUIZALCO	8
35	BID-SO-11	C01017	LOS MOCHOS	SONSONATE	SAN ANTONIO DEL MONTE	49
36	ILP-US-22	C01187	SAN JOSE LAS FLORES	USULUTAN	TECAPAN	105
						2202

#### 4.3 Otros expedientes trabajarse.

N°	codigo	correlativo	nombre	Departamento	Municipio	Beneficiarios
1	ILP-AH-01	C01032	EL EDEN I	Ahuachapán	Ahuachapán	103
2	ILP-AH-01	C01033	EL EDEN II	Ahuachapán	Ahuachapán	73
3	BID-AH-01	C00966	LA ESTACION	Ahuachapán	Ahuachapán	6
4	ILP-AH-01	C01034	LAS MARAVILLAS	Ahuachapán	Ahuachapán	155
5	ILP-CU-10	C01065	LOTIFICACION ESCOBAR GIRON, CONOCIDA COMO LA ERMITA	Cuscatlan	San Pedro Perulapan	27
6	BID-CU-14	C00944	COLONIA 3 DE MAYO	Cuscatlan	Santa Cruz Michapa	134
7	ILP-LP-05	C01154	LOTIFICACION SAN RAFAEL	La Paz	Olocuilta	18
8	ILP-LU-04	C01184	EL NARANJO	La Union	Conchagua	117
9	BID-SA-03	C01013	BENDICION DE DIÓS	San Ana	Chalchuapa	25
10	ILP-SS-06	C01062	BOSQUES DE SANTO DOMINGO	San Salvador	Guazapa	47
11	ILP-SS-06	C01107	LOTIFICACION MORELIA	San Salvador	Guazapa	17
12	BID-SS-07	C00992	BRISAS DEL LAGO	San Salvador	Ilopango	24
13	ILP-SS-08	C01040	1º DE MAYO	San Salvador	Mejicanos	177
14	ILP-SS-08	C01048	CHANCALA ESPECIAL	San Salvador	Mejicanos	0
15	ILP-SS-08	C01046	CHANCALA I Y II	San Salvador	Mejicanos	0
16	ILP-SS-08	C01047	CHANCALITA	San Salvador	Mejicanos	0
17	ILP-SS-08	C01045	LOMAS DE MONICO II	San Salvador	Mejicanos	0
18	ILP-SS-08	C01041	NAZARENO	San Salvador	Mejicanos	84
19	ILP-SS-08	C01042	RAUL RIVAS VASQUEZ	San Salvador	Mejicanos	233
20	ILP-SS-08	C01049	SAN JOSE	San Salvador	Mejicanos	135
21	ILP-SS-08	C01044	SAN JOSE NORTE	San Salvador	Mejicanos	29
22	ILP-SS-08	C01043	SAN RAMON	San Salvador	Mejicanos	36
23	ILP-SS-08	C01029	VILLA OLIMPICA	San Salvador	Mejicanos	34



N°	codigo	correlativo	nombre	Departamento	Municipio	Beneficiarios
24	ILP-SS-13	C01066	1º DE JUNIO	San Salvador	San Martin	152
25	BID-SS-16	C00955	COLONIA SAN JOSE SECTOR #2	San Salvador	Santo Tomás	7
26	ILP-SS-18	C01039	PASO PUENTE	San Salvador	Tonacatepeque	157
27	ILP-SV-07	C01182	CASERIO EL JICARO	San Vicente	San Ildefonso	0
28	ILP-SV-07	C01181	EL NUEVO LINDERO	San Vicente	San Ildefonso	0
29	ILP-SV-07	C01180	NUEVA ESPERANZA	San Vicente	San Ildefonso	0
30	ILP-SV-07	C01179	SANTA JULIA	San Vicente	San Ildefonso	0
31	BID-SA-10	C00919	PRIMAVERA	Santa Ana	Santa Ana	28
32	BID-SO-02	C00324	LA PUERTA	Sonsonate	Armenia	109
33	ILP-US-08	C01156	LAS ARAÑAS	Usulután	Jiquilisco	75
34	ILP-US-21	C01027	CASERIO CHIRIPA	Usulután	Santiago de María	12
35	ILP-US-21	C01028	COL. EL CERRITO	Usulután	Santiago de María	170
36	ILP-US-22	C01118	EL CORTEZ BLANCO	Usulután	Tecapan	40
						2224

## Anexo 5. Universo Escrituración Asentamientos o Parcelaciones

### 5.1 Asentamientos o Parcelaciones

No	Código	Correlativo	Nombre de Proyecto	Departamento	Municipio	Cantidad Beneficiario
1	BID-SM-02	C00640	MONSEÑOR CABRERA	SAN MIGUEL	CIUDAD BARRIOS	11
2	BID-AH-01	C00744	EL JUGUETE II	AHUACHAPAN	AHUACHAPAN	26
3	BID-AH-01	C00760	LOS ANGELES	AHUACHAPAN	AHUACHAPAN	18
4	BID-AH-03	C00756	ARRIAGA	AHUACHAPAN	ATIQUIZAYA	83
5	BID-CU-04	C00622	CORAZON DE JESUS	CUSCATLAN	EL ROSARIO	49
6	BID-CU-08	C00761	LOTIFICACION EL CALVARIO	CUSCATLAN	SAN CRISTOBAL	39
7	BID-CU-15	C00646	EL FRANCO	CUSCATLAN	SUCHITOTO	20
8	BID-LL-09	C00897	JERUSALEM LA CIMA II	LA LIBERTAD	LA LIBERTAD	56
9	BID-LP-05	C00087	VISTALMAR	LA PAZ	OLOCUILTA	23
10	BID-LP-19	C00915	SAN FRANCISCO PORFIADO II	LA PAZ	SANTIAGO NONUHALCO	38
11	BID-LP-21	C01016	LA ISLETA	LA PAZ	ZACATECOLUCA	21
12	BID-SO-08	C00752	ARROLLO BLANCO	SONSONATE	NAHUIZALCO	128
13	BID-SS-13	C00176	SANTA MARIA II	SAN SALVADOR	SAN MARTIN	76
14	BID-SS-13	C00921	BENDICION DE DIOS	SAN SALVADOR	SAN MARTIN	129
15	BID-SS-14	C00918	EL PARAISO	SAN SALVADOR	SAN SALVADOR	88
16	BID-SS-17	C00945	VILLA DE JESUS 4ª ETAPA	SAN SALVADOR	SOYAPANGO	26
17	ILP-LL-12	C01110	ROBERTO ARGUELLO SEGUNDA ETAPA	LA LIBERTAD	QUEZALTEPEQUE	115
18	ILP-SV-10	C01178	NUEVA ESPERANZA	SAN VICENTE	TECOLUCA	127
19	BID-SO-01	C00916	SAN JULIAN	SONSONATE	ACAJUTLA	42
20	ILP-SA-09	C01052	LOTIFICACION SAN JUAN	SANTA ANA	CHALCHUAPA	142
21	ILP-SS-06	C01053	LOS ALMENDROS	SAN SALVADOR	GUAZAPA	75
22	ILP-CH-33	C01175	COLONIA GUADALUPE	CHALATENANGO	TEJUTLA	48

No.	Código	Correlativo	Nombre de Proyecto	Departamento	Municipio	Cantidad Beneficiarios
23	ILP-US-22	C01126	VISTA HERMOSA	USULUTAN	TECAPAN	58
24	ILP-US-13	C01060	CANTON EL PALMITAL	USULUTAN	OZATLAN	37
25	ILP-US-15	C01023	EL RODEO	USULUTAN	SAN AGUSTIN	19
26	ILP-US-15	C01024	EL COROZO	USULUTAN	SAN AGUSTIN	18
27	BID-US-22	C00869	LA NARANJERA	USULUTAN	TECAPAN	56
28	BID-US-22	C00328	COLONIA YOSSELYN	USULUTAN	TECAPAN	39
29	BID-CH-33	C00964	EL COYOLITO	CHALATENANGO	TEJUTLA	24
30	BID-LP-09	C00976	LOMA DEL PALO BONITO	LA PAZ	SAN FRANCISCO CHINAMECA	12
31	ILP-CH-07	C01086	CANTON SAN BARTOLO	CHALATENANGO	CHALATENANGO	38
32	ILP-US-21	C01127	COLONIA NUEVO BATRES	USULUTAN	SANTIAGO DE MARIA	58
33	BID-LL-04	C00965	ARCO IRIS DE ESPAÑA	LA LIBERTAD	COMASAGUA	22
34	ILP-US-15	C01025	ALTOS DEL JOVAL	USULUTAN	SAN AGUSTIN	20
	Total					1,781

## 5.2 10 Remanentes de Asentamientos o Parcelaciones

No.	Código	Correlativo	Nombre de Proyecto	Nombre beneficiario	Departamento	Municipio
1	ILP-SS-18	C00898	DISTRITO ITALIA II	OMAR ANTONIO PALMA HERNANDEZ	TONACATEPEQUE	SAN SALVADOR
2	ILP-SS-18	C00898	DISTRITO ITALIA II	SILVIA DEL CARMEN DE JESUS BERNABE ESCOBAR	TONACATEPEQUE	SAN SALVADOR
3	ILP-SS-18	C00898	DISTRITO ITALIA II	MARIA LUISA OSORIO DE SANDOVAL	TONACATEPEQUE	SAN SALVADOR
				RUDY ALEXANDER SANDOVAL OSORIO		
4	ILP-SS-18	C00898	DISTRITO ITALIA II	VICTORIA REYES PALACIOS	TONACATEPEQUE	SAN SALVADOR
5	ILP-SS-18	C00898	DISTRITO ITALIA II	ROSA CRUZ CERON CORTEZ	TONACATEPEQUE	SAN SALVADOR
6	ILP-SS-18	C00898	DISTRITO ITALIA II	CALUDIA ELIZABETH URRUTIA MURGA	TONACATEPEQUE	SAN SALVADOR
				ERNESTO ANTONIO MELGAR HERNANDEZ		
7	ILP-SS-18	C00898	DISTRITO ITALIA I	MARIA EMMA FLORES MARTINEZ	TONACATEPEQUE	SAN SALVADOR
8	BID-AH-01	C00418	LA ASUNCION	ANA ADILIA RAMIREZ MARTINEZ	AHUACHAPAN	AHUACHAPAN
9	BID-AH-01	C00418	LA ASUNCION	ANA MERCEDES HERNANDEZ ZUMBA	AHUACHAPAN	AHUACHAPAN
10	BID-AH-01	C00418	LA ASUNCION	IRIS CAROLINA TOBAR DE VASQUEZ	AHUACHAPAN	AHUACHAPAN

## Anexo 6. Universo Escrituración IN SITU

No.	Código	Correlativo	Beneficiario	Departamento	Municipio	Rubro
1	GOE-CU-13	023190	BALMORE ANTONIO LOPEZ FLORES	CUSCATLAN	SANTA CRUZ ANALQUITO	NO INSCRITO
2	GOE-AH-03	021884	ANA MARGARITA MATA GUEVARA	AHUACHAPAN	ATIQUIZAYA	NO INSCRITO
3	GOE-AH-03	020741	DAISY DEL ROSARIO SINTIGO DE GODOY	AHUACHAPAN	ATIQUIZAYA	NO INSCRITO
4	GOE-LP-06	023797	FRANCISCO SOLANO REYES VELASQUEZ	LA PAZ	PARAISO DE OSORIO	TITULACION
5	GOE-CU-03	023283	JUAN ANTONIO HERNANDEZ MEJA	CUSCATLAN	EL CARMEN	TITULACION
6	GOE-CU-03	023222	MIGUEL ANGEL CRUZ LOPEZ	CUSCATLAN	EL CARMEN	TITULACION
7	GOE-LP-06	024006	CARLOS ANTONIO SORIANO	LA PAZ	PARAISO DE OSORIO	NO INSCRITO



### Anexo 7. Escrituración Convenio FONAVIPO-FANTEL

No.	Código	Correlativo	Nombre de Proyecto	Nombre beneficiario	Departamento	Municipio
1	FAN-SO-12	C00378	EL TRIUNFO	AMINTA GIRON PAREDES	SONSONATE	SAN JULIAN
				RAUL ESCOBAR PEREZ		
2	FAN-SO-12	C00378	EL TRIUNFO	LUCIA DEL CARMEN MUNDO DE CAÑAS	SONSONATE	SAN JULIAN
3	FAN-SO-12	C00378	EL TRIUNFO	ANA VERONICA LIRA DE LOPEZ	SONSONATE	SAN JULIAN
4	FAN-SV-10	C00390	PRIMAVERA	JESSICA DEL ROSARIO MORALES HERNANDEZ	SAN VICENTE	SAN VICENTE
5	FAN-SV-10	C00390	PRIMAVERA	GLENDA XIOMARA SANCHEZ	SAN VICENTE	SAN VICENTE
6	FAN-AH-11	C00399	LA PUERTA	MARIA JOSEFA DEL CARMEN CALDERON	AHUACHAPAN	TACUBA
7	FAN-LL-04	C00384	EL ROSARIO	ELMER ANTONIO HERNANDEZ	LA LIBERTAD	COMASAGUA
				JESUS DEL CARMEN NAVARRO RAMIREZ		
8	FAN-LL-04	C00383	EL SITIO	MARIA INES RIVERA	LA LIBERTAD	COMASAGUA
9	FAN-LL-04	C00383	EL SITIO	EVELYN DALILA VALDEZ ROSALES	LA LIBERTAD	COMASAGUA
10	FAN-LL-04	C00383	EL SITIO	MERARIS ABIGAIL GUARDADO DE GOMEZ	LA LIBERTAD	COMASAGUA
				ELISEO ESAU GOMEZ HERNANDEZ		
11	FAN-LL-04	C00383	EL SITIO	RODOLFO DE LEON AREVALO	LA LIBERTAD	COMASAGUA
12	FAN-LL-04	C00383	EL SITIO	MARTA LUZ VENTURA VALLES	LA LIBERTAD	COMASAGUA
13	FAN-LL-04	C00383	EL SITIO	AMERICA MIREY SANDOVAL ARIAS	LA LIBERTAD	COMASAGUA
14	FAN-US-23	C00396	LA USULUTECA	HILARIA DE JESUS CAMPOS HERNANDEZ	USULUTAN	USULUTAN
				DINA DOLORES HERNANDEZ HERNANDEZ		
15	FAN-US-21	C00398	NUEVA SORIA	LUIS MANUEL HERNANDEZ	USULUTAN	SANTIAGO DE MARIA
				CLAUDIA AZUCENA ARAUJO VIGIL		
16	FAN-SO-13	C00380	NUEVA SUIZA 1	ISMAEL MARTINEZ CARIAS	SONSONATE	SANTA CATARINA MASAHUAT
				ROSA AMELIA GALLARDO DE MARTINEZ		
17	FAN-SO-09	C00377	EL EDEN	DAMARIS EDILENA ALVAREZ SERVELLON	SONSONATE	NAHUILINGO

### Anexo 8. Convenio ONU – HABITAT

No.	Código	Correlativo	Nombre de Proyecto	Departamento	Municipio	Cantidad Beneficiario
1	BID-LL-09	C00566	VISTA DEL MAR	LA LIBERTAD	LA LIBERTAD	49

## Anexo 9. Convenio ONU – HABITAT

### 9.1. SANTA CARLOTA Y ALEDAÑOS

N°	Código de Proyecto	Nombre de Proyecto	Polígono	Lote	Nombre de Titular
1	BID-SS-02-C00973	SANTA CARLOTA (CAMPO DE ORO)	A	9	JOSE RICARDO PEREZ MONTOYA
2	BID-SS-02-C00973	SANTA CARLOTA (CAMPO DE ORO)	A	10	SALVADOR GAMEZ
3	BID-SS-02-C00973	SANTA CARLOTA (CAMPO DE ORO)	A	19	JULIA FLORES VDA. DE SOMOZA
4	BID-SS-02-C00973	SANTA CARLOTA (CAMPO DE ORO)	A	25	ZOILA BEATRIZ CRUZ QUIJADA
5	BID-SS-02-C00973	SANTA CARLOTA (CAMPO DE ORO)	B	32	MARCELO DE JESUS RODRIGUEZ
6	BID-SS-02-C00973	SANTA CARLOTA (CAMPO DE ORO)	B	58	MARIA JULIA BERMUDEZ JUAREZ
7	BID-SS-02-C00973	SANTA CARLOTA (CAMPO DE ORO)	C	86	SANTOS ARIAS CHAVEZ
8	<b>BID-SS-02-C00973</b>	SANTA CARLOTA (CAMPO DE ORO)	C	87	VICENTA ESCOBAR
9	BID-SS-02-C00973	SANTA CARLOTA (CAMPO DE ORO)	C	88	SANTOS ORTIZ
10	<b>BID-SS-02-C00973</b>	SANTA CARLOTA (CAMPO DE ORO)	C	89,90	VICENTA ESCOBAR
11	BID-SS-02-C00973	SANTA CARLOTA (CAMPO DE ORO)	D	94	MIGUEL ANTONIO MEJIA
12	BID-SS-02-C00973	SANTA CARLOTA (CAMPO DE ORO)	D	95	JOBITA ALFARO BURGOS
13	BID-SS-02-C00973	SANTA CARLOTA (CAMPO DE ORO)	F	113	ANA GLORIA LOPEZ DE RAMOS
14	BID-SS-02-C00973	SANTA CARLOTA (CAMPO DE ORO)	F	114	VICENTA ESCOBAR
15	BID-SS-02-C00973	SANTA CARLOTA (CAMPO DE ORO)	G	125	BLANCA LILIAN ORTIZ BARAHONA
16	BID-SS-02-C00973	SANTA CARLOTA (CAMPO DE ORO)	G	126	VICENTA ESCOBAR
17	BID-SS-02-C00973	SANTA CARLOTA (CAMPO DE ORO)	G	129	VICENTA ESCOBAR
18	BID-SS-02-C00973	SANTA CARLOTA (CAMPO DE ORO)	G	130	MOISES NAJARRO
19	BID-SS-02-C00973	SANTA CARLOTA (CAMPO DE ORO)	G	131	MATILDE CELESTINA CABRERA
20	BID-SS-02-C00973	SANTA CARLOTA (CAMPO DE ORO)	G	121,122	JOSE LUIS ZELAYA ALEMAN
21	BID-SS-02-C00973	SANTA CARLOTA (CAMPO DE ORO)	H	134	VICENTA ESCOBAR
22	<b>BID-SS-02-C00973</b>	SANTA CARLOTA (CAMPO DE ORO)	H	135	JOSE REYNALDO MARTINEZ



N°	Código de Proyecto	Nombre de Proyecto	Polígono	Lote	Nombre de Titular
23	BID-SS-02-C00973	SANTA CARLOTA (CAMPO DE ORO)	H	137	LUIS ANTONIO ORTIZ CORTEZ
24	BID-SS-02-C00973	SANTA CARLOTA (CAMPO DE ORO)	H	139	MARIO ALBERTO TENORIO GONZALEZ
25	<b>BID-SS-02-C00973</b>	SANTA CARLOTA (CAMPO DE ORO)	H	140	BLANCA ELIDA GONZALEZ DE TENORIO
26	<b>BID-SS-02-C00973</b>	SANTA CARLOTA (CAMPO DE ORO)	I	144	SANTOS VIDAL RAMOS
27	BID-SS-02-C00973	SANTA CARLOTA (CAMPO DE ORO)	I	145	ELENILSON EDGARDO GARCIA
28	BID-SS-02-C00973	SANTA CARLOTA (CAMPO DE ORO)	I	146	ELENILSON EDGARDO GARCIA
29	BID-SS-02-C00973	SANTA CARLOTA (CAMPO DE ORO)	J	147	JOSE GERBER GARCIA
30	BID-SS-02-C00973	SANTA CARLOTA (CAMPO DE ORO)	J	149,150,151,152	VICENTA ESCOBAR
31	<b>BID-SS-02-C00973</b>	SANTA CARLOTA (CAMPO DE ORO)	K	155	INOCENCIO SEBASTIAN PEREZ HERNANDEZ
32	BID-SS-02-C00973	SANTA CARLOTA (CAMPO DE ORO)	K	157	MIGUEL ANGEL CANIZALEZ
33	BID-SS-02-C00973	SANTA CARLOTA (CAMPO DE ORO)	K	161	CARLOS MELENDEZ MORALES
34	BID-SS-02-C00971	SANTA CARLOTA I	A	74	JENNIFFER RODRIGUEZ RIVAS
35	BID-SS-02-C00971	SANTA CARLOTA I	A	98	<b>ELBA CORTEZ DE PALMA</b>
36	BID-SS-02-C00971	SANTA CARLOTA I	A	105	ANA MARINA MARGARITA CHARLAIX DE PALACIOS
37	BID-SS-02-C00971	SANTA CARLOTA I	A	119	CONCEPCION RODRIGUEZ
38	BID-SS-02-C00971	SANTA CARLOTA I	A	136	ANTONIO PASCUAL RIVERA VASQUEZ
39	BID-SS-02-C00971	SANTA CARLOTA I	A	152	ANA MARINA MARGARITA CHARLAIX DE PALACIOS
40	BID-SS-02-C00971	SANTA CARLOTA I	A	171	SIMON HERNANDEZ PORTILLO
41	BID-SS-02-C00971	SANTA CARLOTA I	A	176	ANA MARINA MARGARITA CHARLAIX DE PALACIOS
42	BID-SS-02-C00971	SANTA CARLOTA I	A	182	ROLANDO ALBERTO DUARTE
43	BID-SS-02-C00971	SANTA CARLOTA I	A	194	SIMON PEDRO AVALOS
44	BID-SS-02-C00971	SANTA CARLOTA I	A	110,111	ANA MARINA MARGARITA CHARLAIX DE PALACIOS
45	<b>BID-SS-02-C00971</b>	SANTA CARLOTA I	A	72A	JORGE ALBERTO SANDOVAL RODRIGUEZ
46	<b>BID-SS-02-C00972</b>	SANTA CARLOTA II	1	2	MARIA CLEOFES CABEZAS DE CARPIO
47	<b>BID-SS-02-C00972</b>	SANTA CARLOTA II	1	3	SAUL ERNESTO MEDRANO PORTILLO
48	BID-SS-02-C00972	SANTA CARLOTA II	1	4	MEDARDO INEZ BARRERA MARTINEZ
49	BID-SS-02-C00972	SANTA CARLOTA II	1	6	ANILBER EDUVIGES RODRIGUEZ

N°	Código de Proyecto	Nombre de Proyecto	Polígono	Lote	Nombre de Titular
50	BID-SS-02-C00972	SANTA CARLOTA II	1	7	REYNA MARGARITA FLORES DE RODRIGUEZ
51	BID-SS-02-C00972	SANTA CARLOTA II	2	1	RAFAEL ALFONSO VASQUEZ PEREZ
52	BID-SS-02-C00972	SANTA CARLOTA II	2	5	NIDO DE AGUILAS, S.A. DE C.V.
53	BID-SS-02-C00972	SANTA CARLOTA II	2	6	NIDO DE AGUILAS, S.A. DE C.V.
54	BID-SS-02-C00972	SANTA CARLOTA II	2	3,4	FERMIN DE JESUS PANAMEÑO
55	BID-SS-02-C00972	SANTA CARLOTA II	3	1	OSCAR RENE HERNANDEZ
56	BID-SS-02-C00972	SANTA CARLOTA II	3	3	ALEJANDRA ACOSTA CABEZAS DE ALFARO
57	BID-SS-02-C00972	SANTA CARLOTA II	3	5	<b>MARIO ANTONIO ESCOBAR</b>
58	BID-SS-02-C00972	SANTA CARLOTA II	3	7	NIDO DE AGUILAS, S.A. DE C.V.
59	BID-SS-02-C00972	SANTA CARLOTA II	3	10	ROSA ALICIA CRUZ VASQUEZ
60	BID-SS-02-C00972	SANTA CARLOTA II	3	15	RAFAEL FRANKLIN ORTEGA
61	BID-SS-02-C00972	SANTA CARLOTA II	3	16	LUCAS DAVID HERNANDEZ GRANADINO
62	BID-SS-02-C00972	SANTA CARLOTA II	3	17	FELIPA ANGELICA GRANADEÑO
63	BID-SS-02-C00972	SANTA CARLOTA II	3	8,13	LUCIO OVIDIO PANAMEÑO
64	BID-SS-02-C00972	SANTA CARLOTA II	5	4	ROSA EVA ACEVEDO VDA DE REALES
65	<b>BID-SS-02-C00972</b>	SANTA CARLOTA II	5	5	NEFTALI EDAGARDO RODRIGUEZ VILLEDAD
66	<b>BID-SS-02-C00972</b>	SANTA CARLOTA II	5	6	NIDO DE AGUILAS, S.A. DE C.V.
67	BID-SS-02-C00972	SANTA CARLOTA II	5	7	NIDO DE AGUILAS, S.A. DE C.V.
68	BID-SS-02-C00972	SANTA CARLOTA II	5	8	NIDO DE AGUILAS, S.A. DE C.V.
69	BID-SS-02-C00972	SANTA CARLOTA II	6	5	MARTIR MARQUEZ SEGURA
70	BID-SS-02-C00972	SANTA CARLOTA II	6	7	NIDO DE AGUILAS, S.A. DE C.V.
71	BID-SS-02-C00972	SANTA CARLOTA II	6	8	REINA ISABEL MARTINEZ ALFARO
72	BID-SS-02-C00972	SANTA CARLOTA II	6	9	REINA ESPERANZA OCHOA
73	BID-SS-02-C00972	SANTA CARLOTA II	6	1,2	DINORA MARGARITA RAMOS AMAYA
74	BID-SS-02-C00972	SANTA CARLOTA II	6	3,4	MILAGRO ALFARO FLORES
75	BID-SS-02-C00972	SANTA CARLOTA II	7	1	LUIS ALBERTO RIOS
76	BID-SS-02-C00972	SANTA CARLOTA II	7	2	GERBER OMAR FIGUEROA
77	BID-SS-02-C00972	SANTA CARLOTA II	7	7	GERBER OMAR FIGUEROA
78	BID-SS-02-C00972	SANTA CARLOTA II	7	10	MARIO PASCUAL SERRANO FRANCO
79	BID-SS-02-C00972	SANTA CARLOTA II	7	11	JOSE ANTONIO RIOS
80	<b>BID-SS-02-C00972</b>	SANTA CARLOTA II	7	14	ANA SILVIA ARAGON SIDEOS
81	BID-SS-02-C00972	SANTA CARLOTA II	7	3,12	NIDO DE AGUILAS, S.A. DE C.V.
82	BID-SS-02-C00972	SANTA CARLOTA II	7	8,9	NIDO DE AGUILAS, S.A. DE C.V.
83	BID-SS-02-C00972	SANTA CARLOTA II	8	2	LUIS ROBERTO ESCAMILLA GARCIA
84	BID-SS-02-C00972	SANTA CARLOTA II	9	1	NIDO DE AGUILAS, S.A. DE C.V.
85	<b>BID-SS-02-C00972</b>	SANTA CARLOTA II	9	3	<b>MANUEL DE JESUS IRAHETA GALICIA</b>

N°	Código de Proyecto	Nombre de Proyecto	Polígono	Lote	Nombre de Titular
86	BID-SS-02-C00972	SANTA CARLOTA II	9	4	LUIS ROBERTO ESCAMILLA GARCIA
87	BID-SS-02-C00972	SANTA CARLOTA II	9	5	MARIA ANTONIA PEREZ MELENDEZ
88	<b>BID-SS-02-C00972</b>	SANTA CARLOTA II	10	1	JOSE CANDELARIO RIVERA DURAN
89	BID-SS-02-C00972	SANTA CARLOTA II	10	3	MARIA ELENA ZAMORA
90	BID-SS-02-C00972	SANTA CARLOTA II	10	4	CRESCENCIO HERNANDEZ
91	BID-SS-02-C00972	SANTA CARLOTA II	10	5	FRANCISCO AMADEO BONILLA ZEPEDA
92	BID-SS-02-C00972	SANTA CARLOTA II	10	6	JUAN CAMPOS
93	BID-SS-02-C00972	SANTA CARLOTA II	10	7,8	SANTOS ELBA VASQUEZ DE RIVERA
94	BID-SS-02-C00972	SANTA CARLOTA II	11	3	CECILIA HERNANDEZ
95	BID-SS-02-C00972	SANTA CARLOTA II	11	4	JENNY XIOMARA LOBO RECINOS
96	<b>BID-SS-02-C00972</b>	SANTA CARLOTA II	11	5	CARLOS ALBERTO GONZALEZ GONZALEZ
97	BID-SS-02-C00972	SANTA CARLOTA II	11	1, 2	NOE MOISES GONZALEZ
98	BID-SS-02-C00972	SANTA CARLOTA II	11	7,8,9	NIDO DE AGUILAS, S.A. DE C.V.
99	BID-SS-02-C00972	SANTA CARLOTA II	12	1	CARMEN SANTAMARIA HERNANDEZ
100	<b>BID-SS-02-C00972</b>	SANTA CARLOTA II	12	2	CELIA BEATRIZ REALES DE HERNANDEZ
101	<b>BID-SS-02-C00972</b>	SANTA CARLOTA II	12	4	FRANCISCA MARGARITA ALFARO RUANO
102	BID-SS-02-C00972	SANTA CARLOTA II	13	1	ESTELA JAMILETH MORALES GOMEZ
103	BID-SS-02-C00972	SANTA CARLOTA II	13	2	JESUS GARMENDIA
104	BID-SS-02-C00972	SANTA CARLOTA II	13	4	MARIA ANGELICA DE CHEVEZ
105	BID-SS-02-C00972	SANTA CARLOTA II	13	10	ANILBER EDUVIGES VILLEGAS RODRIGUEZ
106	BID-SS-02-C00972	SANTA CARLOTA II	13	11	JOSE ALEJANDRO MENJIVAR GUARDADO
107	<b>BID-SS-02-C00972</b>	SANTA CARLOTA II	13	14	NIDO DE AGUILAS, S.A. DE C.V.
108	BID-SS-02-C00972	SANTA CARLOTA II	13	17	HERBERT OMAR FIGUEROA
109	BID-SS-02-C00972	SANTA CARLOTA II	13	19	CARLOS GOMEZ
110	BID-SS-02-C00972	SANTA CARLOTA II	13	6,7	ROGELIO ZEPEDA ZAMORA

## 9.2 EL SITIO

N°	Cód	Corr	Nombre	DUI	Proceso
1	ILP-SS-02	024112	ARACELY DEL CARMEN SOLORZANO TORRES	01521336-7	Segregación por Venta
2	ILP-SS-02	024113	CATARINO NERIO HERNANDEZ	01989227-8	Venta de Derecho Proindiviso
3	ILP-SS-02	024116	ASALIA AYANDY TORRES NERIO	02901238-3	Venta de Derecho Proindiviso



N°	Cód	Corr	Nombre	DUI	Proceso
4	ILP-SS-02	024121	ZOILA ESPERANZA ESCOBAR RODRIGUEZ	00320475-0	Titulación
5	ILP-SS-02	024123	MARIA ESTER FUENTES	01403945-1	Segregación por Venta
6	ILP-SS-02	024140	JESUS NERIO HERNANDEZ	02253880-9	Venta de Derecho Proindiviso
7	ILP-SS-02	024141	ABRAHAM HERNANDEZ	00601379-2	Segregación por Venta
8	ILP-SS-02	024146	MANUEL DE JESUS NERIO BARRERA	01175971-9	Segregación por Venta
9	ILP-SS-02	024150	MARIA ISABEL TORRES PARADA	02642842-0	Segregación por Venta
10	ILP-SS-02	024155	PEDRO DE JESUS DELGADO PEREZ	03151943-0	Titulación
11	ILP-SS-02	024157	MAIRA IDALIA NERIO ANTIJLON	03504953-4	Segregación por Venta
12	ILP-SS-02	024160	SILVIA LORENA NERIO DE GARCIA	01502002-3	Segregación por Venta
13	ILP-SS-02	024163	ESTELA PATRICIA SIBRIAN URRUTIA	03000522-6	Partición Extrajudicial
14	ILP-SS-02	024165	JUAN CARLOS SIBRIAN URRUTIA	03545664-2	Partición Extrajudicial
15	ILP-SS-02	024167	DANIEL SIBRIAN GUARDADO	00788824-7	Partición Extrajudicial
16	ILP-SS-02	024180	MARIA INES PEÑA RODRIGUEZ	02108401-9	Segregación por Venta
17	ILP-SS-02	024182	GILBERTO RAMIREZ NERIO	01230135-7	Segregación por Venta
18	ILP-SS-02	024185	MIGUEL ANGEL PORTILLO SOLORZANO	01788388-3	Segregación por Venta
19	ILP-SS-02	024188	CLARA LUZ RIVERA MIRANDA	01305437-7	Partición Extrajudicial
20	ILP-SS-02	024190	NELSON ANTONIO SOLORZANO FUNES	03348450-0	Segregación por Venta
21	ILP-SS-02	024192	FRANCISCO JAVIER FUENTES SOLORZANO	01360751-0	Segregación por Venta
22	ILP-SS-02	024195	NOEMI SOLORZANO DE RODRIGUEZ	02299844-9	Segregación por Venta
23	ILP-SS-02	024197	MARIA DAYSI SOLORZANO DE TORRES	01045602-5	Segregación por Venta
24	ILP-SS-02	024199	TOMAS SOLORZANO FUENTES	00373563-8	Segregación por Venta
25	ILP-SS-02	024201	MARIA ELENA SOLORZANO FUENTES	01547147-8	Segregación por Venta
26	ILP-SS-02	024202	IRMA SOLORZANO DE PALENCIA	01265185-9	Segregación por Venta
27	ILP-SS-02	024204	RIGOBERTO SOLORZANO FUENTES	00346031-4	Segregación por Venta
28	ILP-SS-02	024207	FREDY CHAMUL SOLORZANO	01409783-1	Segregación por Venta
29	ILP-SS-02	024209	JOSE EDUARDO PORTILLO	01280436-3	Segregación por Venta
30	ILP-SS-02	024212	LEONARDO FUENTES HERNANDEZ	02300893-8	Aceptación de Herencia

N°	Cód	Corr	Nombre	DUI	Proceso
31	ILP-SS-02	024215	MARIA DEL CARMEN FUENTES LOPEZ	01176408-1	Segregación por Venta
32	ILP-SS-02	024217	EDGARDO SOLORZANO FUENTES	01279910-2	Segregación por Venta
33	ILP-SS-02	024222	ELMER BASILIO SOLORZANO HERNANDEZ	04652240-6	Segregación por Venta
34	ILP-SS-02	024321	PAULA RIVERA NERIO	01610280-2	Partición Extrajudicial
35	ILP-SS-02	024322	MERCEDES SIBRIAN VDA. DE GUARDADO	01830306-4	Partición Extrajudicial
36	ILP-SS-02	024323	BLANCA ODILIA SOLORZANO GUARDADO	00882672-7	Segregación por Venta
37	ILP-SS-02	024324	WILLIAN ADALBERTO HERNANDEZ JIMENEZ	01725191-3	Aceptación de Herencia
38	ILP-SS-02	024325	MILTON ARMANDO JIMENEZ HERNANDEZ	03062272-7	Aceptación de Herencia
39	ILP-SS-02	024326	WALTER ALEXANDER JIMENEZ BARAHONA	02361180-4	Aceptación de Herencia
40	ILP-SS-02	024327	VICENTA FUENTES HERNANDEZ DE ALAS	01466525-2	Aceptación de Herencia
41	ILP-SS-02	024328	MARIO DE JESUS FUENTES HERNANDEZ	03243581-7	Aceptación de Herencia
42	ILP-SS-02	024329	CRUZ DE JESUS GUARDADO DE NERIO	01068081-0	Partición Extrajudicial
43	ILP-SS-02	024330	MARIA RAMONA GUARDADO DE HENRIQUEZ	01068760-0	Partición Extrajudicial
44	ILP-SS-02	024331	BERTA ALICIA MARQUEZ DE IRAHETA	02230221-6	Segregación por Venta
45	ILP-SS-02	024333	JULIO ALBERTO FUENTES ALAS	02112300-9	Aceptación de Herencia
46	ILP-SS-02	024334	JESUS FUENTES ALAS	04408131-5	Aceptación de Herencia
47	ILP-SS-02	024335	ANA GUADALUPE FUENTES ALAS	04901257-3	Aceptación de Herencia

#### ANEXO 10. UNIVERSO CONVENIO MINISTERIO DE RELACIONES EXTERIORES- NAHUATERIQUE

Sector	Ubicación	Cantidad de Parcelas
R01	Municipio de San Fernando, departamento de Morazán	128
R02	Municipio de San Fernando, departamento de Morazán	33
R03	Municipio de Torola, departamento de Morazán	138
R04	Municipio de Carolina, departamento de San Miguel	291
R05	Municipio de San Antonio del Mosco, departamento de San Miguel	85
<b>TOTAL</b>		<b>675</b>